




Schéma de couverture de risques en sécurité incendie

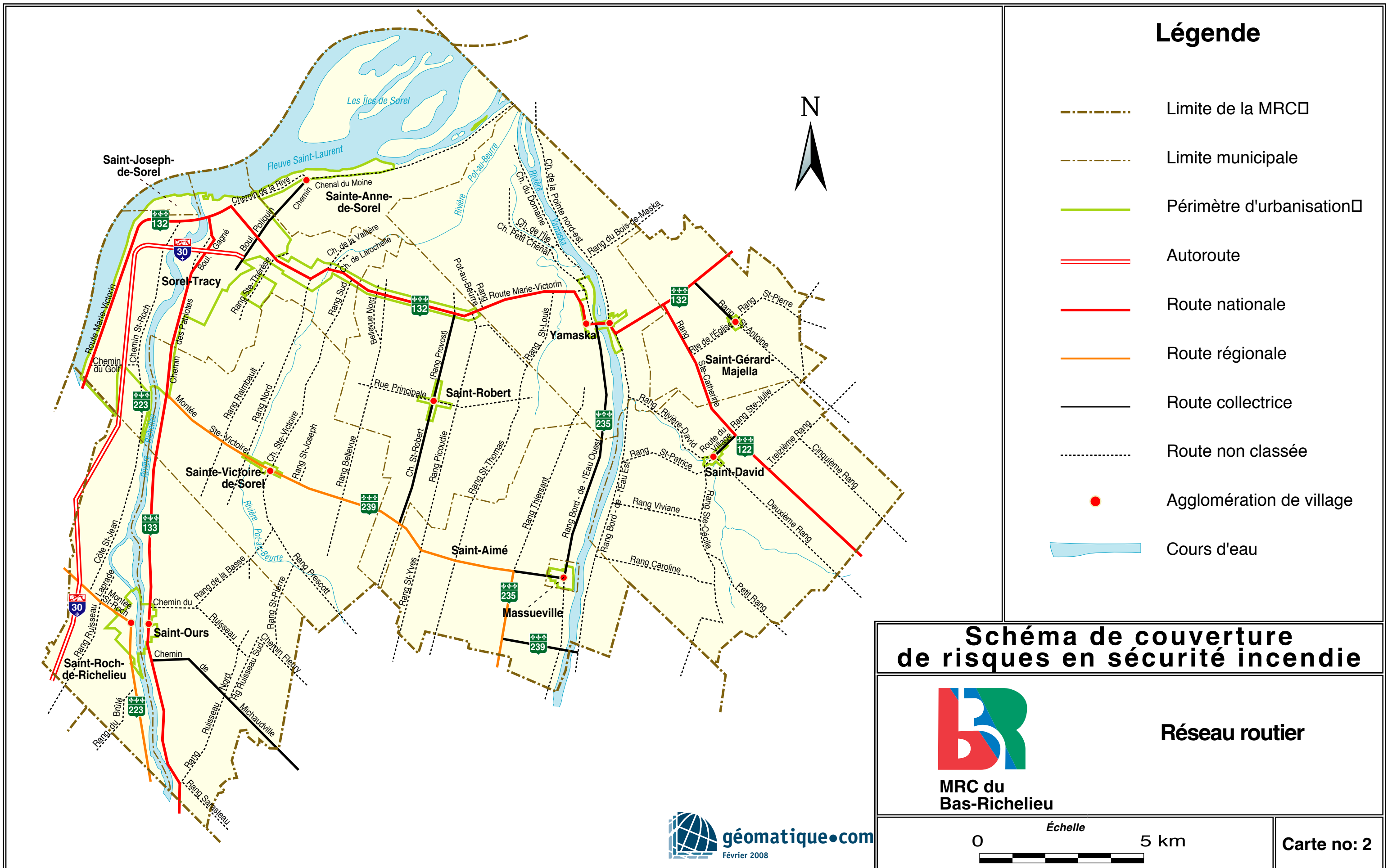


MRC du Bas-Richelieu

Situation géographique



Carte no: 1



Légende












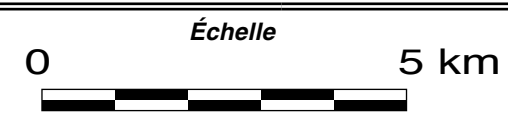
-  Limite de la MRC
-  Limite municipale
-  Périmètre d'urbanisation
-  Autoroute
-  Route nationale
-  Route régionale
-  Route collectrice
-  Route non classée
-  Agglomération de village
-  Cours d'eau

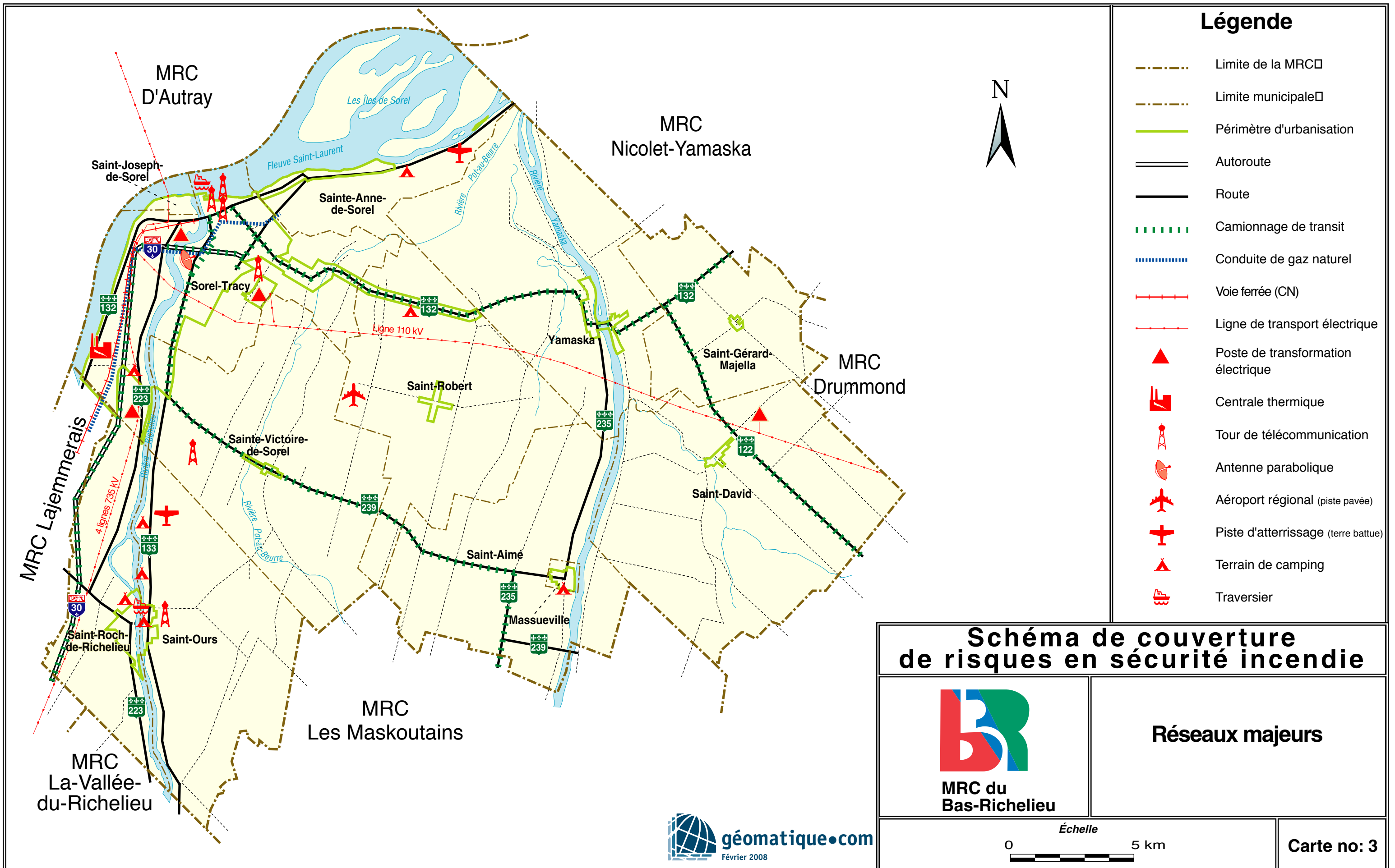
Schéma de couverture de risques en sécurité incendie



MRC du Bas-Richelieu

Réseau routier





Légende


















-  Limite de la MRC
-  Limite municipale
-  Périmètre d'urbanisation
-  Autoroute
-  Route
-  Camionnage de transit
-  Conduite de gaz naturel
-  Voie ferrée (CN)
-  Ligne de transport électrique
-  Poste de transformation électrique
-  Centrale thermique
-  Tour de télécommunication
-  Antenne parabolique
-  Aéroport régional (piste pavée)
-  Piste d'atterrissage (terre battue)
-  Terrain de camping
-  Traversier

Schéma de couverture de risques en sécurité incendie

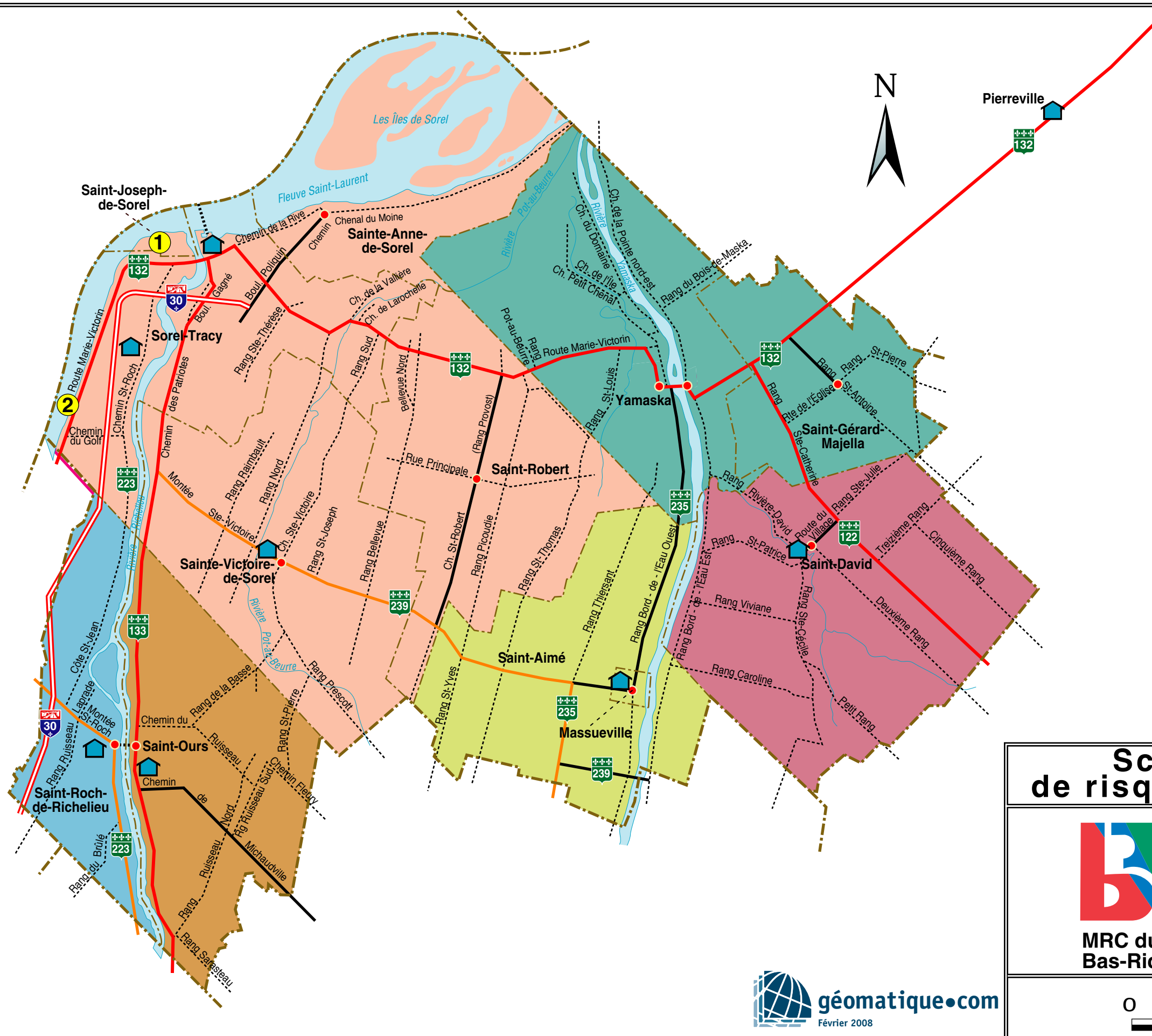


MRC du Bas-Richelieu

Réseaux majeurs




Carte no: 3



Légende


-  Caserne
-  Brigade Q.I.T. Fer et Titane
-  Brigade Hydro-Québec
-  Service de sécurité incendie de Sorel-Tracy
-  Régie d'incendie Pierreville
Saint-François-du-Lac de Pierreville
-  Régie intermunicipal de protection
incendie Louis-Aimé-Massue
-  Service de sécurité incendie de
Saint-David
-  Service de sécurité incendie de
Saint-Roch-de-Richelieu
-  Service de sécurité incendie de
Saint-Ours

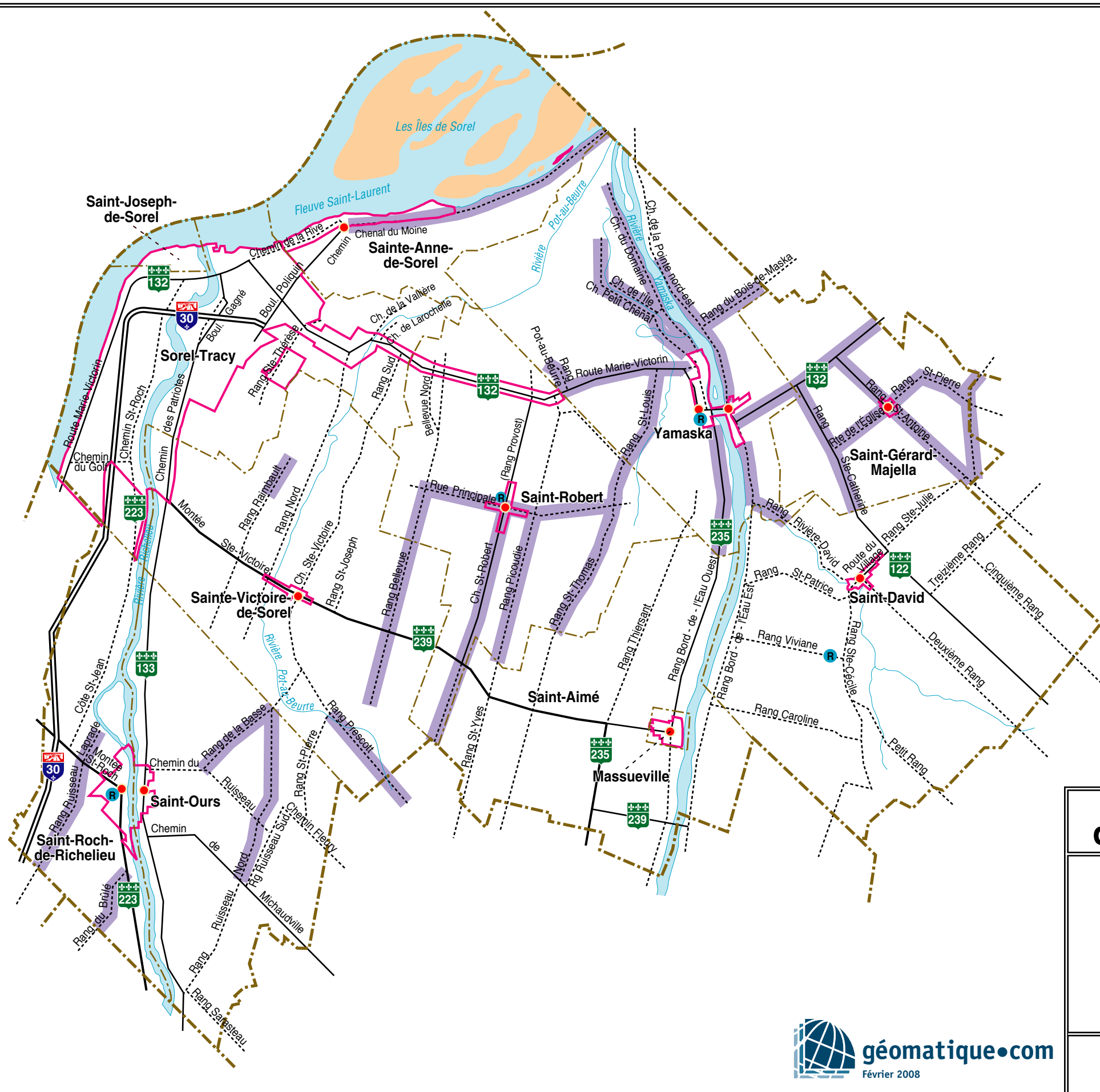
Schéma de couverture de risques en sécurité incendie



MRC du
Bas-Richelieu

Répartition des services





Légende






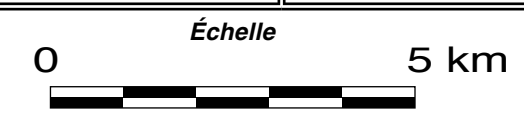
-  Périimètre d'urbanisation
-  Réseau d'aqueduc débitant moins de 1 500 l/m
-  Réseau d'aqueduc absent
-  Réservoir d'eau

Schéma de couverture de risques en sécurité incendie



MRC du Bas-Richelieu

Disponibilité en eau du réseau d'aqueduc



Carte no: 5



Légende





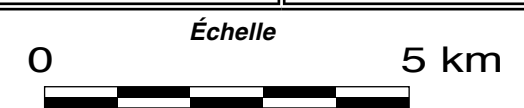
-  Périimètre d'urbanisation
-  Desservi par CAUCA
-  Desservi par la Ville de Trois-Rivières
-  Desservi par le Groupe CLR

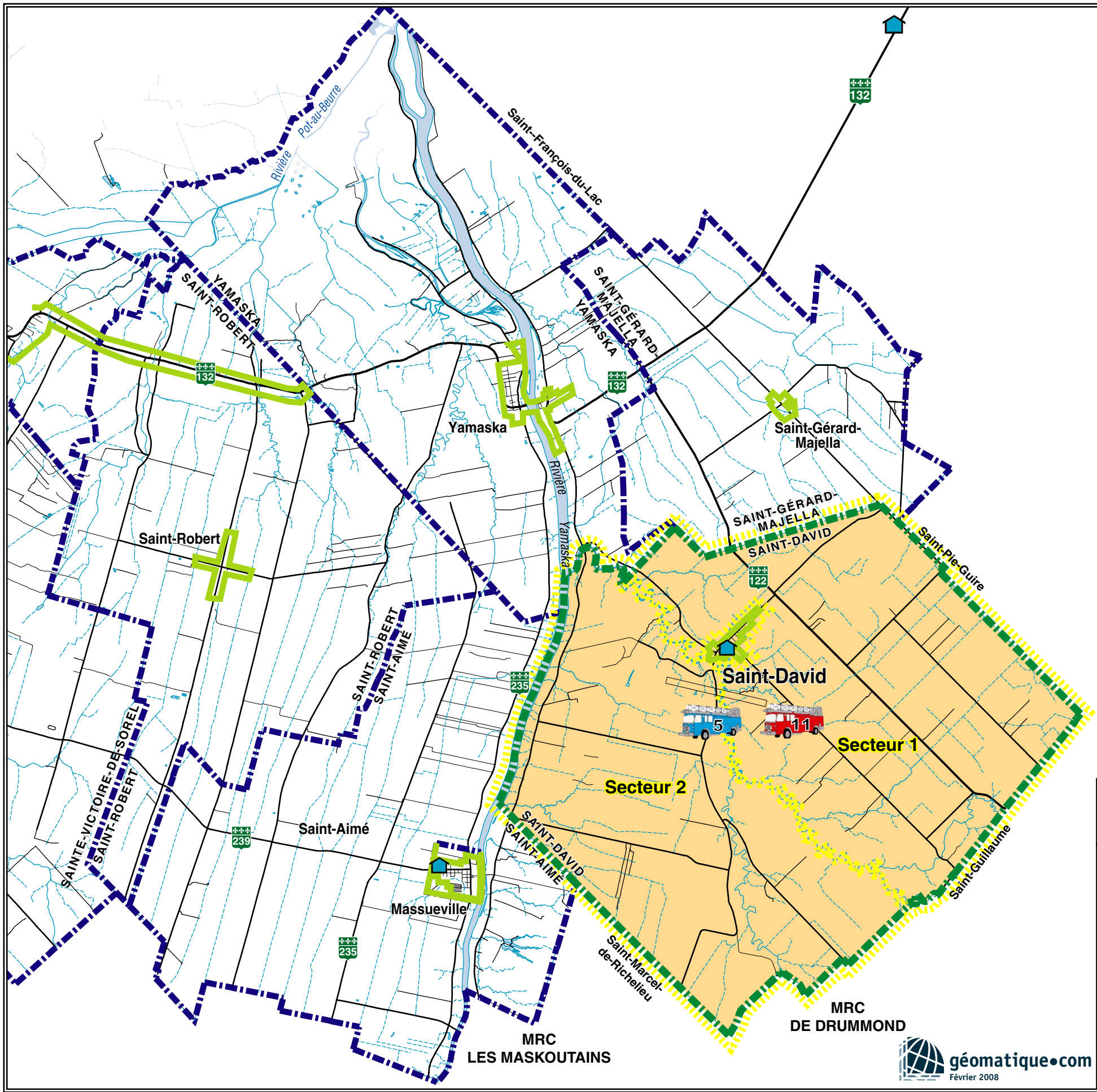
Schéma de couverture de risques en sécurité incendie



MRC du Bas-Richelieu

Service d'appel d'urgence 9-1-1 (premier niveau)





Légende










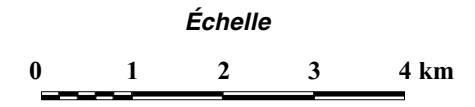
-  Temps inférieur à 25 minutes
 -  Caserne
 -  Périmètre d'urbanisation
 -  Limite municipale
 -  Limite municipale de Saint-David
 -  Secteur de couverture
- Intervention en multi-caserne**
-  Caserne de Pierreville
 -  Caserne de Saint-Guillaume

Schéma de couverture de risques en sécurité incendie

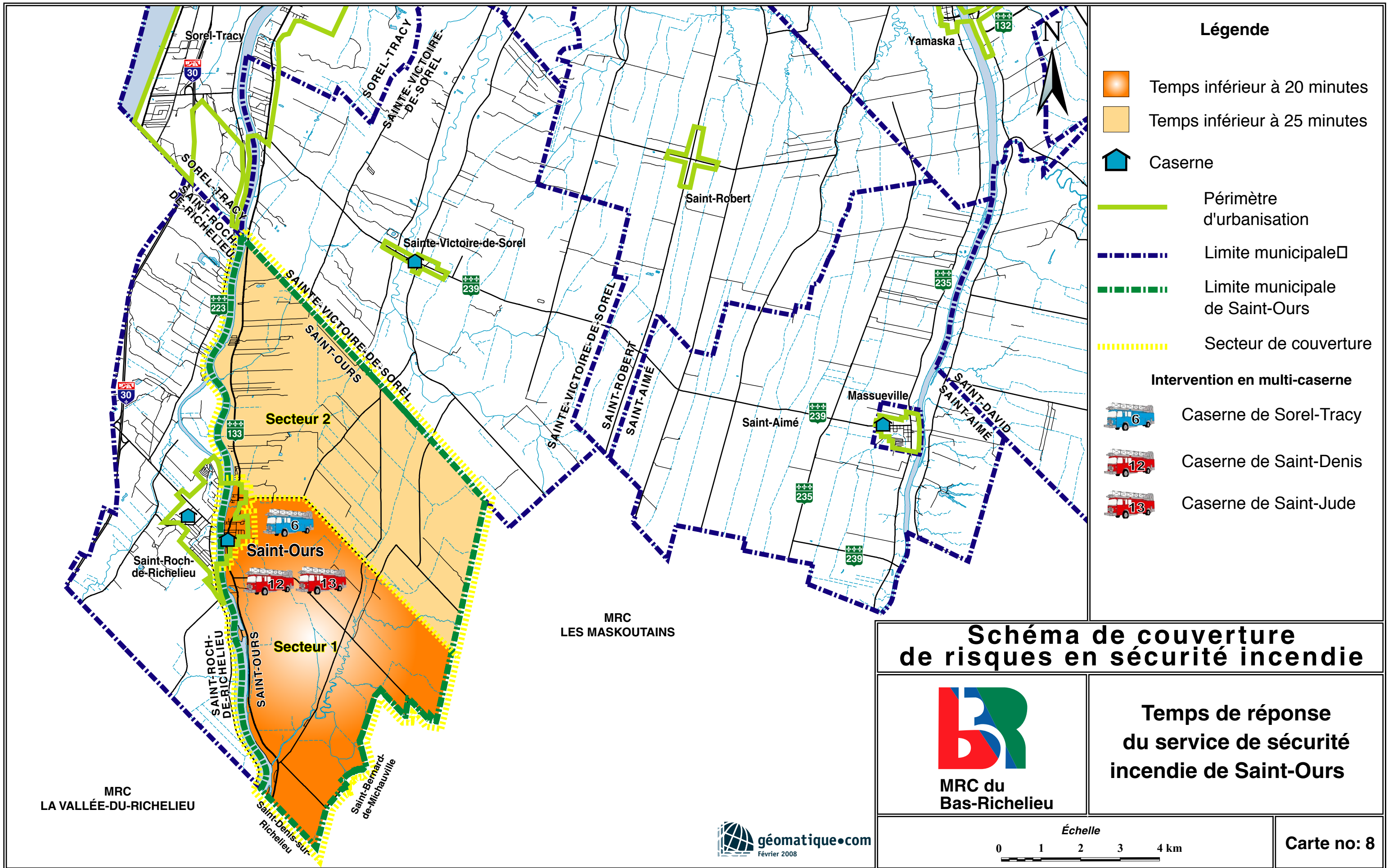


MRC du Bas-Richelieu

Temps de réponse de la force de frappe du Service de sécurité incendie de Saint-David



Carte no: 7



Légende











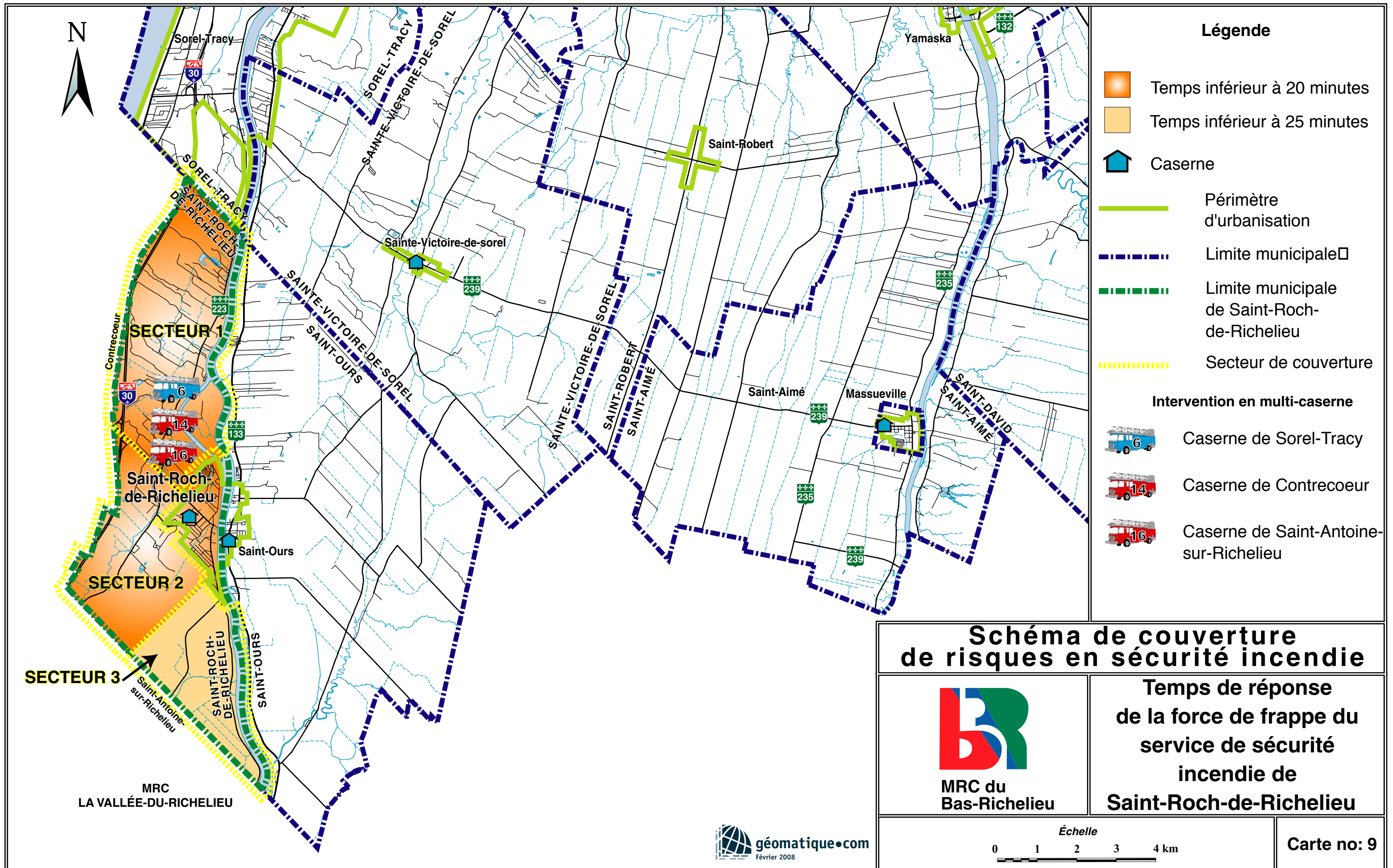
-  Temps inférieur à 20 minutes
 -  Temps inférieur à 25 minutes
 -  Caserne
 -  Périmètre d'urbanisation
 -  Limite municipale
 -  Limite municipale de Saint-Ours
 -  Secteur de couverture
- Intervention en multi-caserne**
-  Caserne de Sorel-Tracy
 -  Caserne de Saint-Denis
 -  Caserne de Saint-Jude

Schéma de couverture de risques en sécurité incendie



MRC du Bas-Richelieu

Temps de réponse du service de sécurité incendie de Saint-Ours



Légende











-  Temps inférieur à 20 minutes
 -  Temps inférieur à 25 minutes
 -  Caserne
 -  Périmètre d'urbanisation
 -  Limite municipale
 -  Limite municipale de Saint-Roch-de-Richelieu
 -  Secteur de couverture
-
- Intervention en multi-caserne**
-  Caserne de Sorel-Tracy
 -  Caserne de Contrecoeur
 -  Caserne de Saint-Antoine-sur-Richelieu

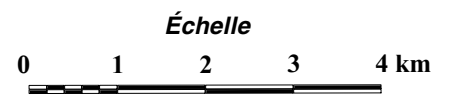
Schéma de couverture de risques en sécurité incendie

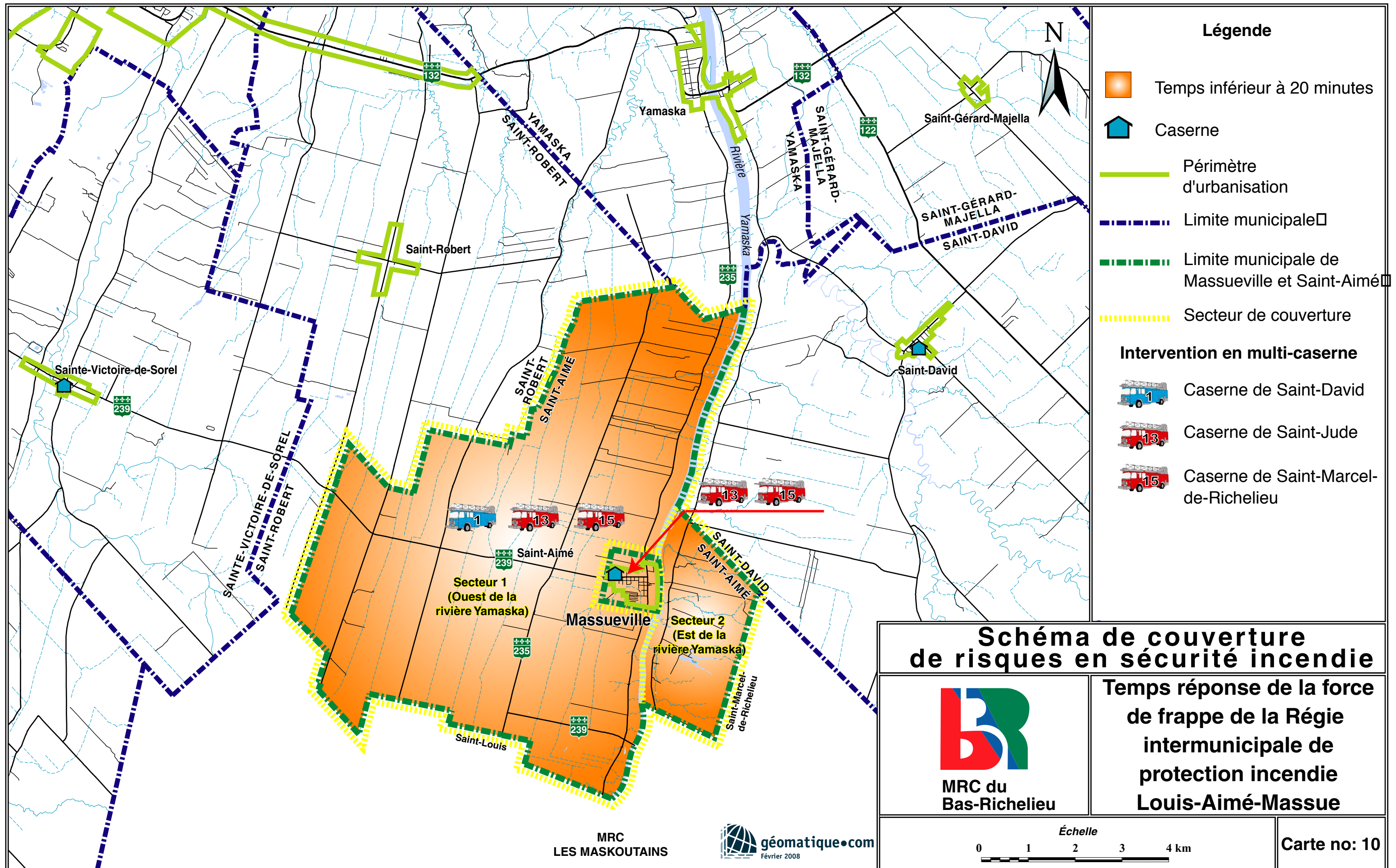


MRC du Bas-Richelieu

Temps de réponse de la force de frappe du service de sécurité incendie de Saint-Roch-de-Richelieu

MRC LA VALLÉE-DU-RICHELIEU





Légende










-  Temps inférieur à 20 minutes
 -  Caserne
 -  Périmètre d'urbanisation
 -  Limite municipale
 -  Limite municipale de Massueville et Saint-Aimé
 -  Secteur de couverture
- Intervention en multi-caserne**
-  Caserne de Saint-David
 -  Caserne de Saint-Jude
 -  Caserne de Saint-Marcel-de-Richelieu

Schéma de couverture de risques en sécurité incendie



MRC du Bas-Richelieu

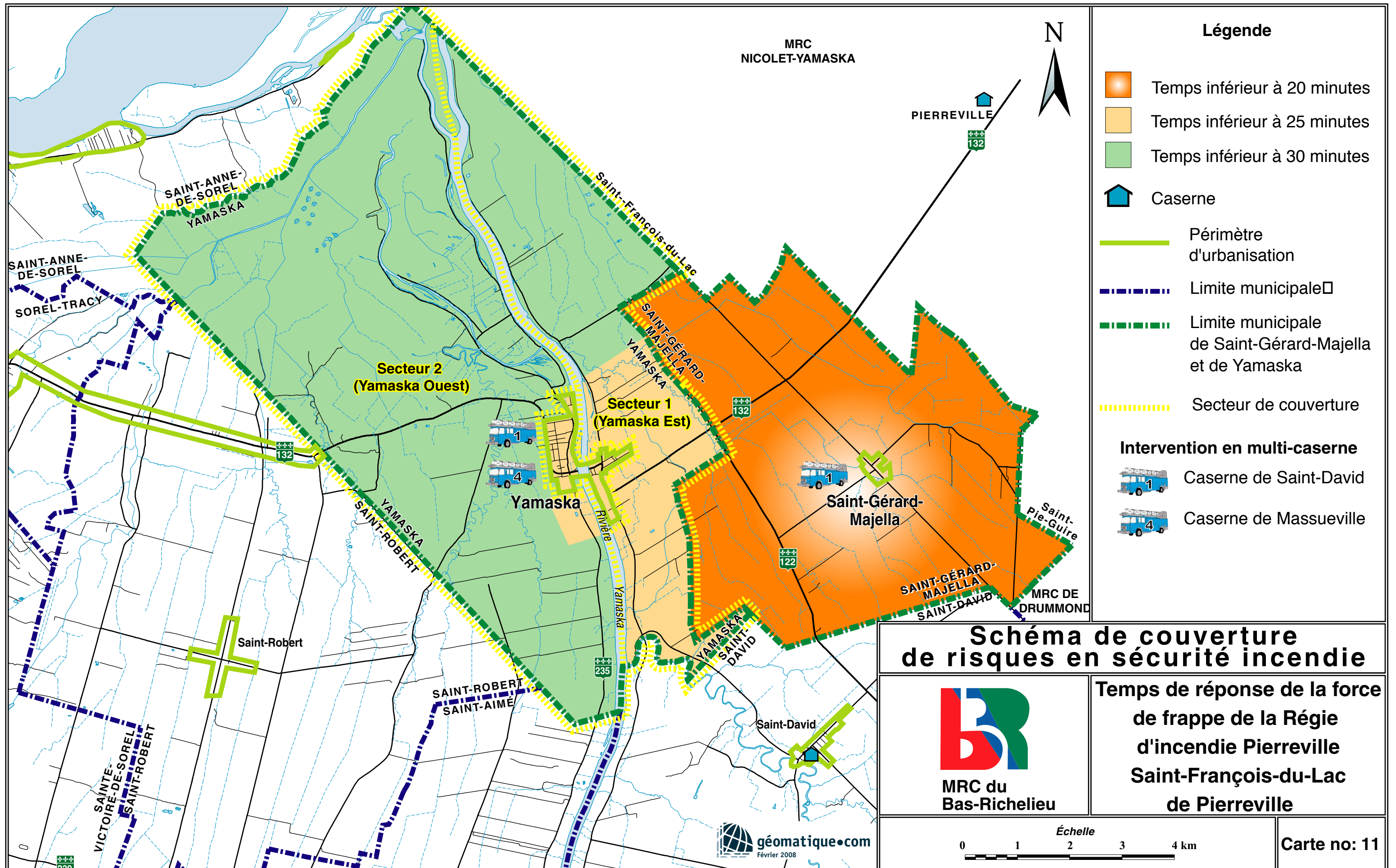
Temps réponse de la force de frappe de la Régie intermunicipale de protection incendie Louis-Aimé-Massue



Carte no: 10

MRC LES MASKOUTAINS

 géomatique.com
Février 2008



MRC NICOLET-YAMASKA



PIERREVILLE
132

SAINT-ANNE-DE-SOREL
YAMASKA

SAINT-ANNE-DE-SOREL
SOREL-TRACY

Secteur 2
(Yamaska Ouest)

Secteur 1
(Yamaska Est)

Yamaska

Saint-Gérard-Majella

SAINT-GÉRARD-MAJELLA
SAINT-DAVID

Saint-pie-Guire

MRC DE DRUMMOND

Saint-Robert

SAINT-ROBERT
SAINT-AIMÉ

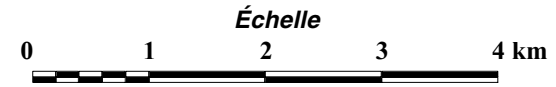
Saint-David

SAINT-ROBERT
SAINT-AIMÉ
SAINT-ANNE-DE-SOREL
VICTOIRE-DE-SOREL

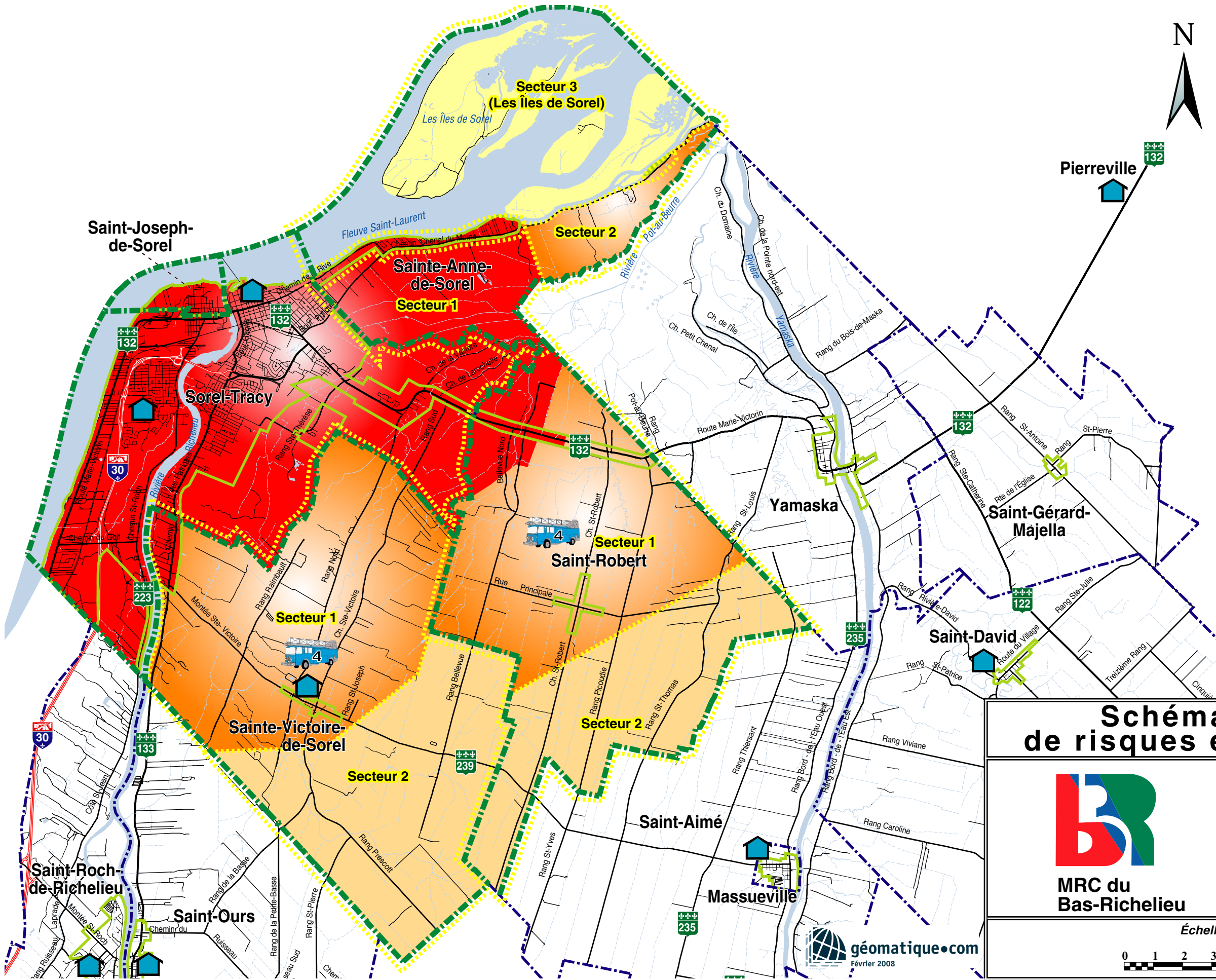


MRC du Bas-Richelieu

Temps de réponse de la force de frappe de la Régie d'incendie Pierreville Saint-François-du-Lac de Pierreville




Carte no: 11



Légende

- Temps inférieur à 15 minutes
- Temps inférieur à 20 minutes
- Temps inférieur à 25 minutes
- Temps inférieur à 1 heure
- Caserne
- Périmètre d'urbanisation
- Limite municipale
- Limite municipale de Sorel-Tracy, Sainte-Victoire-de-Sorel, Saint-Robert, Saint-Joseph-de-Sorel, Sainte-Anne-de-Sorel
- Secteur de couverture
- Intervention en multi-caserne**
- Caserne de Massueville

Schéma de couverture de risques en sécurité incendie



MRC du Bas-Richelieu

Temps de réponse de la force de frappe du service de sécurité incendie de Sorel-Tracy

Échelle



Carte no: 12

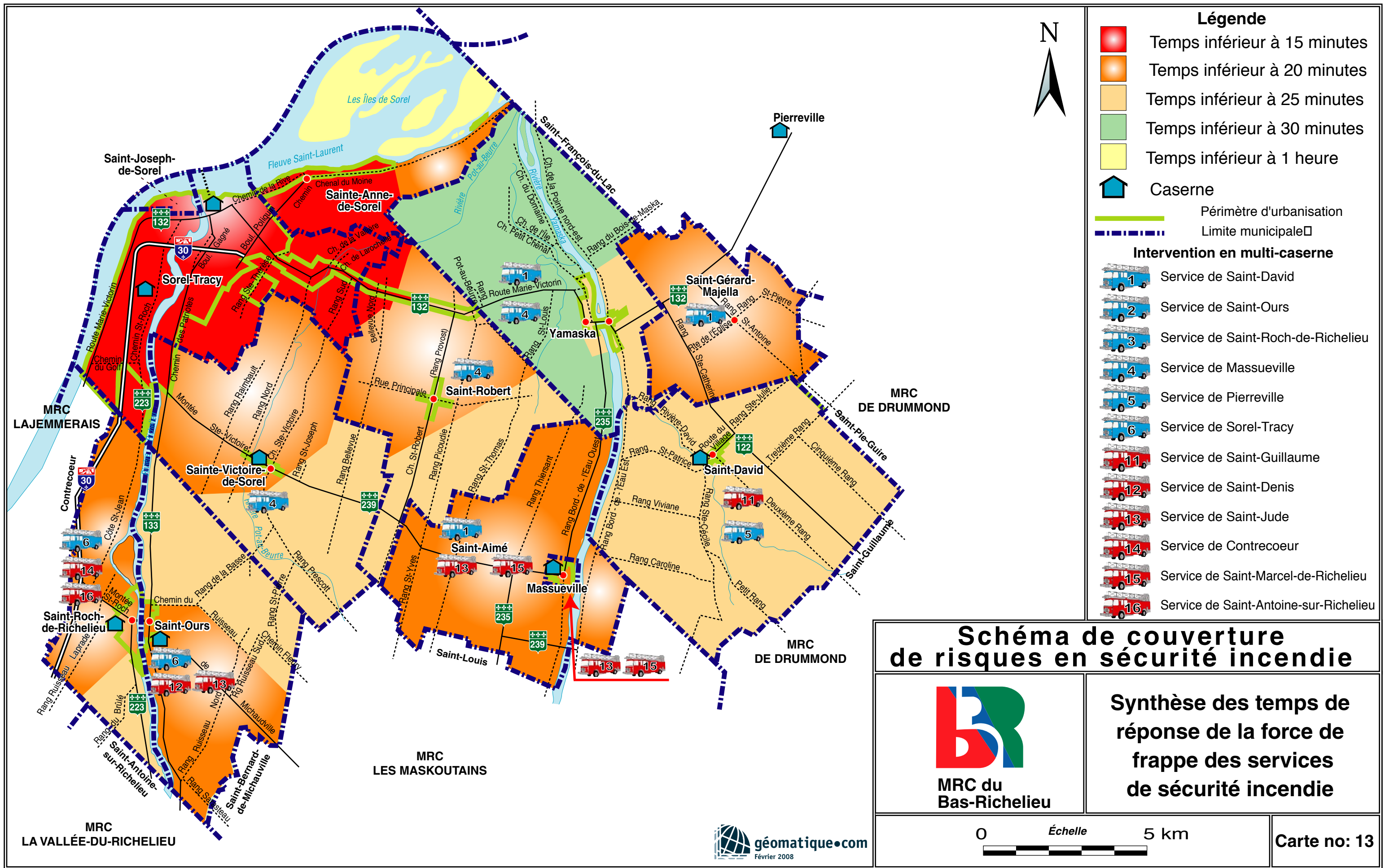



Schéma de couverture de risques en sécurité incendie

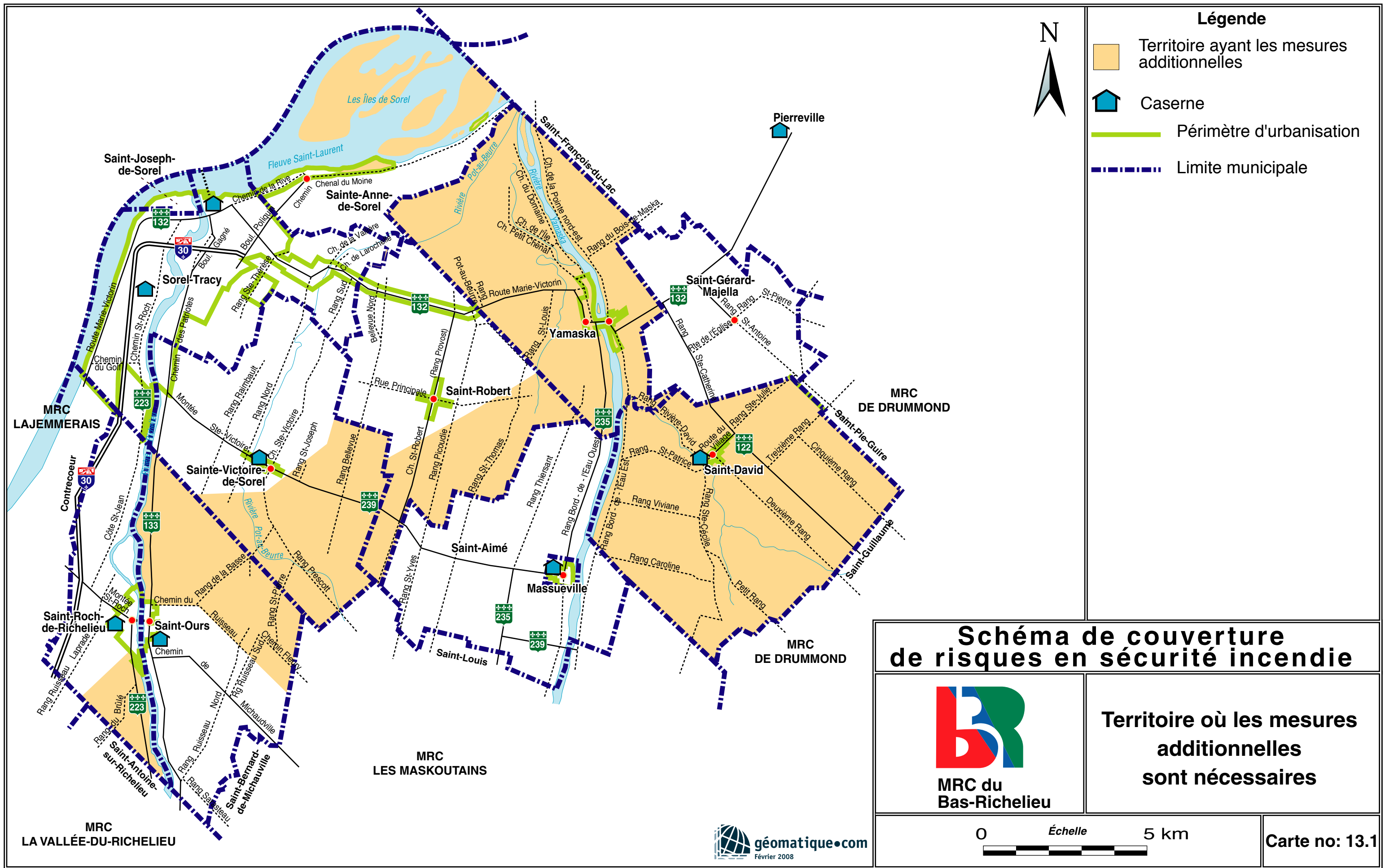


MRC du Bas-Richelieu

Synthèse des temps de réponse de la force de frappe des services de sécurité incendie



Carte no: 13



Légende






-  Territoire ayant les mesures additionnelles
-  Caserne
-  Périmètre d'urbanisation
-  Limite municipale



Schéma de couverture de risques en sécurité incendie

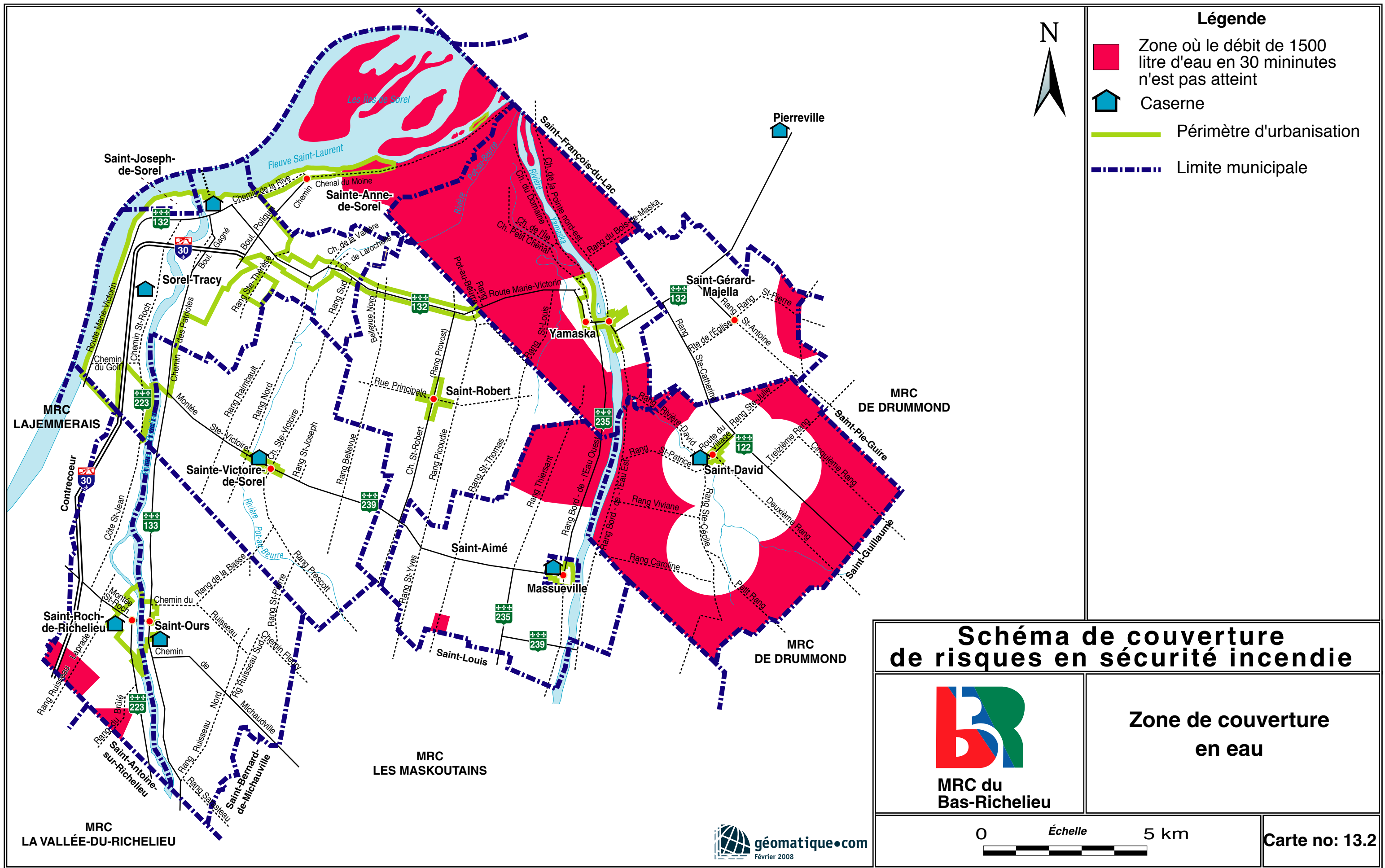


MRC du Bas-Richelieu

Territoire où les mesures additionnelles sont nécessaires



Carte no: 13.1




Légende

- Zone où le débit de 1500 litre d'eau en 30 minutes n'est pas atteint
- Caserne
- Périmètre d'urbanisation
- Limite municipale



Schéma de couverture de risques en sécurité incendie

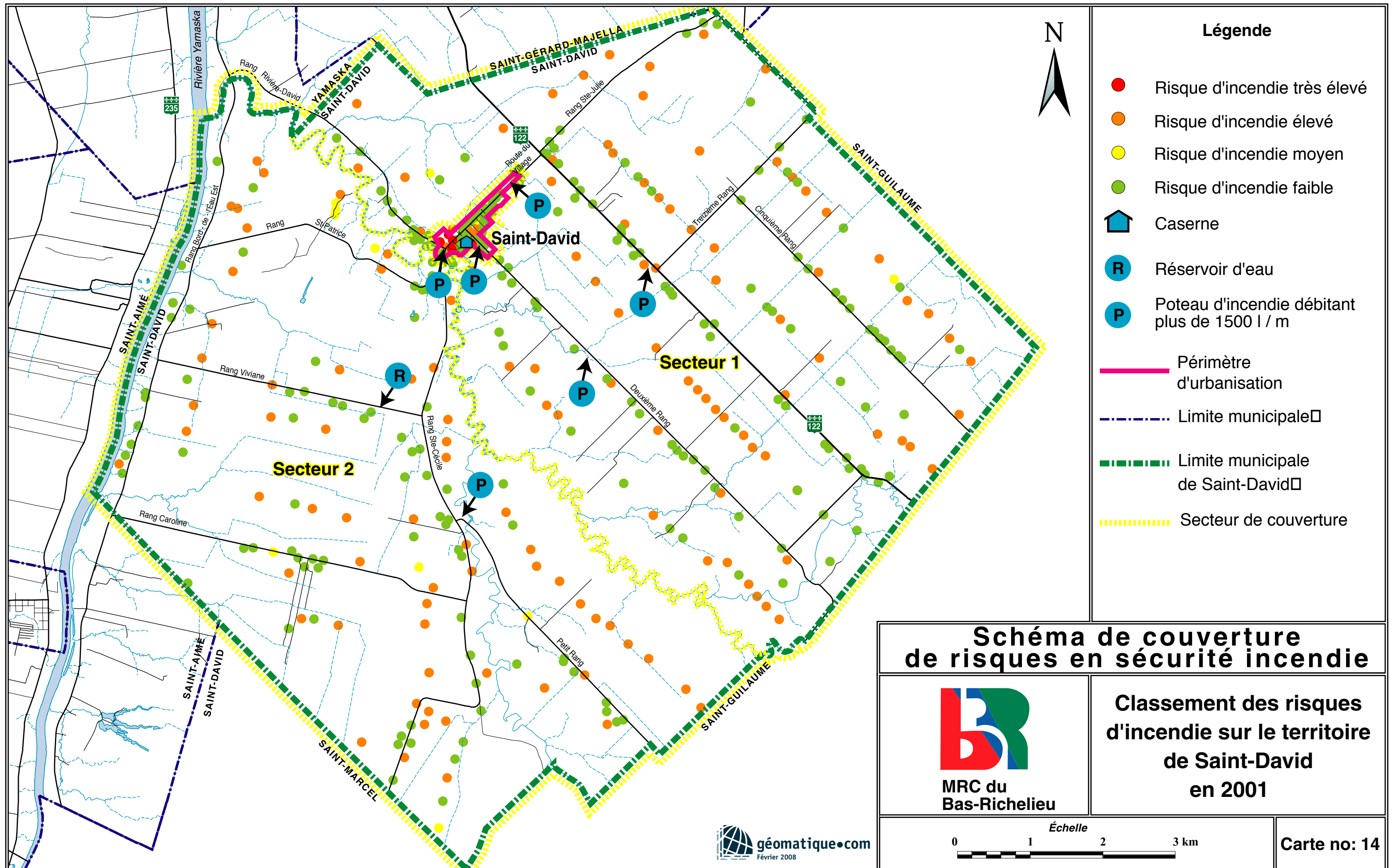


MRC du Bas-Richelieu

Zone de couverture en eau



Carte no: 13.2



Légende

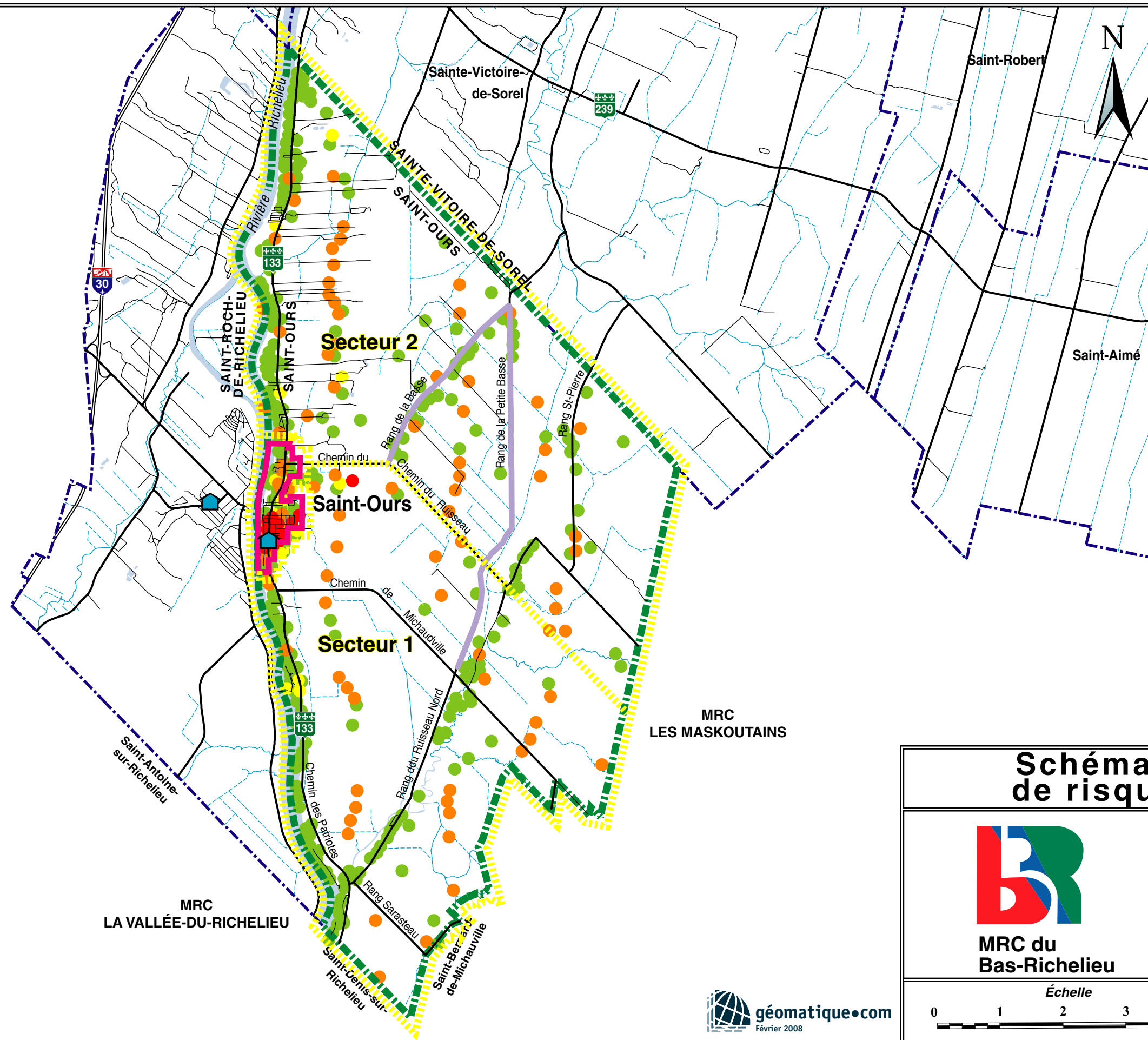
- Risque d'incendie très élevé
- Risque d'incendie élevé
- Risque d'incendie moyen
- Risque d'incendie faible
- Caserne
- R Réservoir d'eau
- P Poteau d'incendie débitant plus de 1500 l / m
- Périmètre d'urbanisation
- Limite municipale
- Limite municipale de Saint-David
- Secteur de couverture

Schéma de couverture de risques en sécurité incendie



MRC du Bas-Richelieu


Classement des risques d'incendie sur le territoire de Saint-David en 2001



Légende

- Risque d'incendie très élevé
- Risque d'incendie élevé
- Risque d'incendie moyen
- Risque d'incendie faible
- Caserne
- Réseau d'aqueduc débitant moins de 1 500 l/m
- Périmètre d'urbanisation
- Limite municipale
- Limite municipale de Saint-Ours
- Secteur de couverture

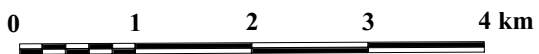
Schéma de couverture de risques en incendie



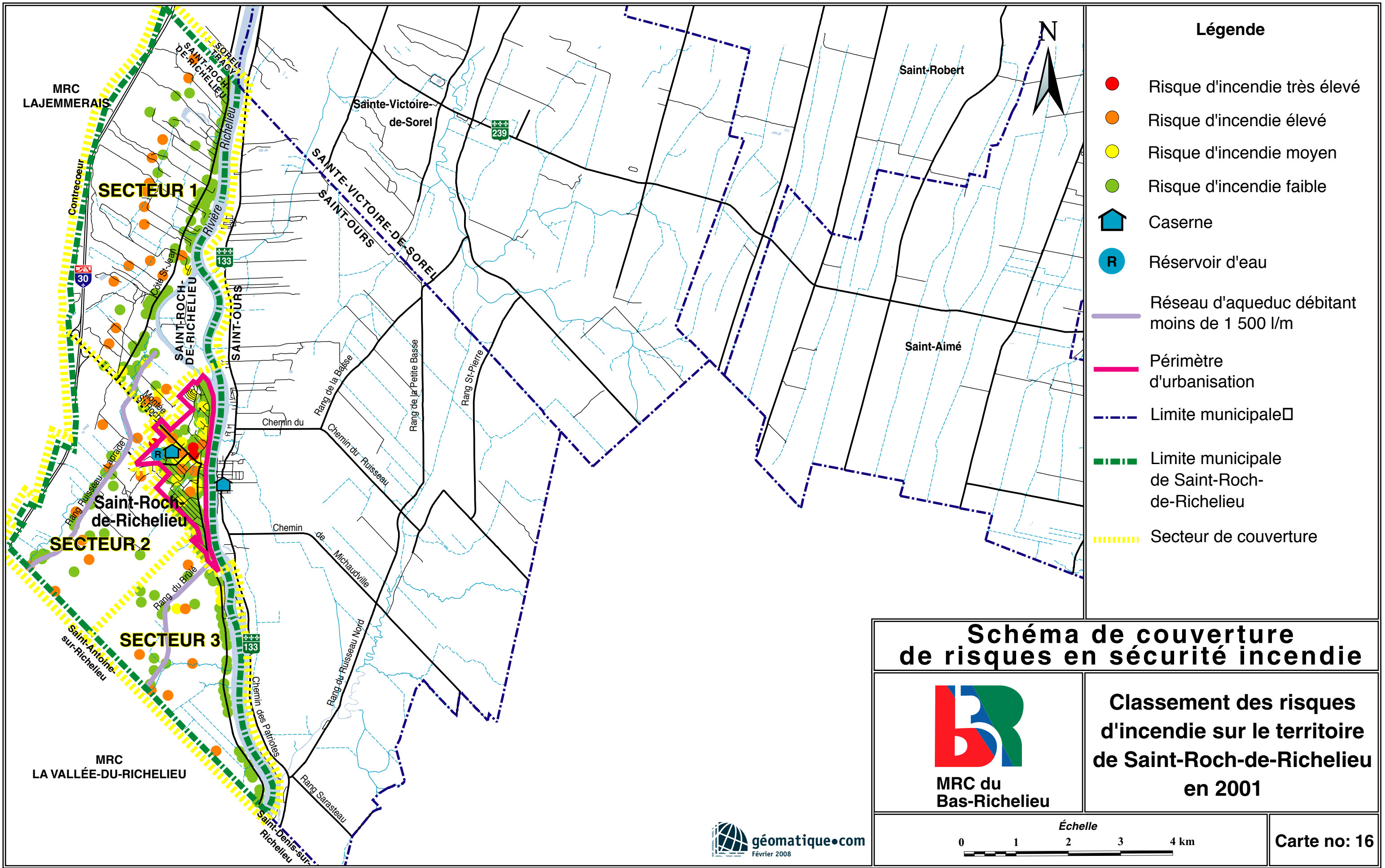
MRC du Bas-Richelieu

Classement des risques d'incendie sur le territoire de Saint-Ours en 2001

Échelle




Carte no: 15



Légende

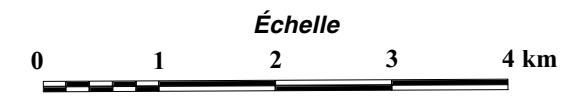
- Risque d'incendie très élevé
- Risque d'incendie élevé
- Risque d'incendie moyen
- Risque d'incendie faible
- 🏠 Caserne
- ⊙ Réservoir d'eau
- Réseau d'aqueduc débitant moins de 1 500 l/m
- Périmètre d'urbanisation
- - - Limite municipale
- - - Limite municipale de Saint-Roch-de-Richelieu
- - - Secteur de couverture

Schéma de couverture de risques en sécurité incendie

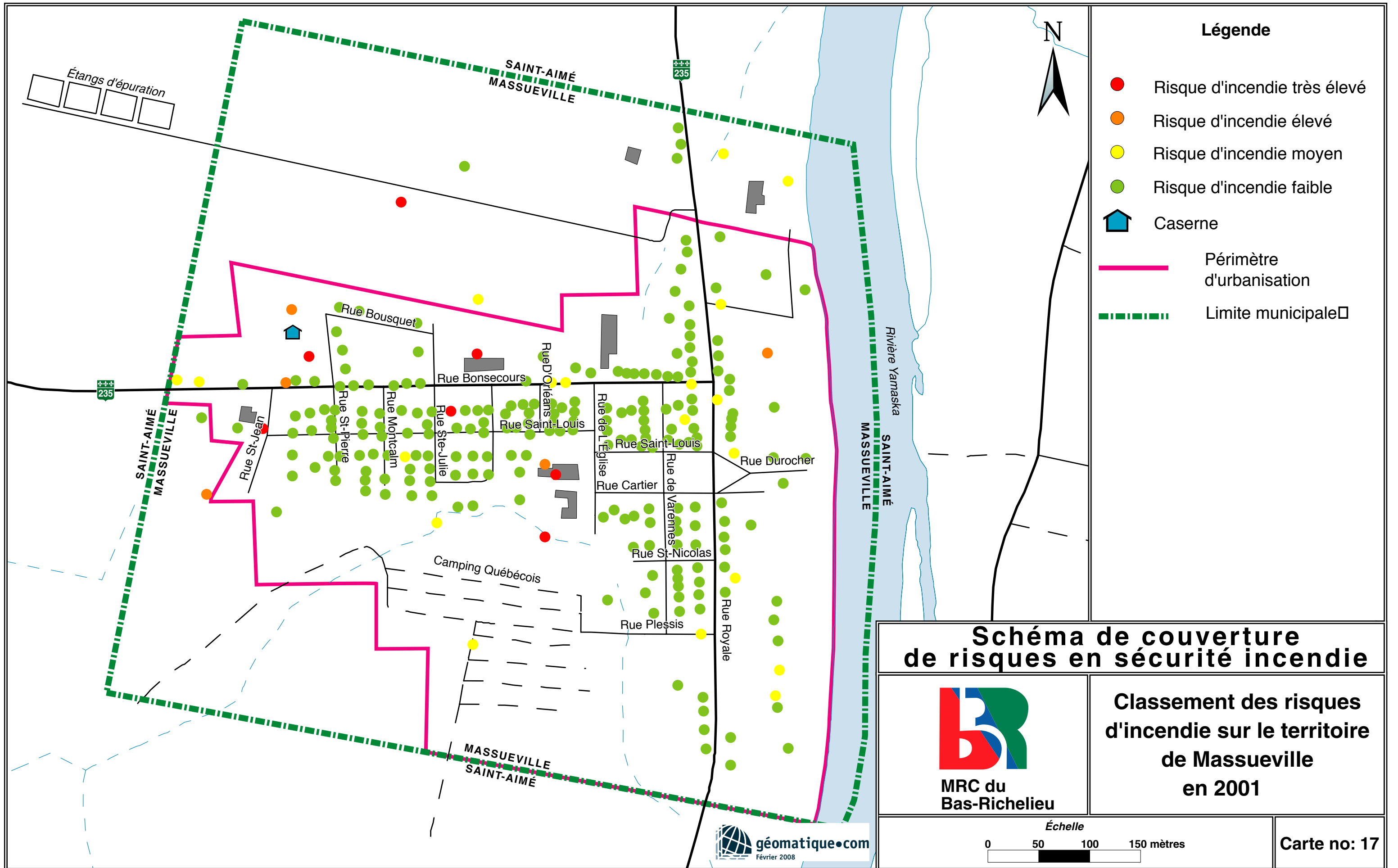


MRC du Bas-Richelieu

Classement des risques d'incendie sur le territoire de Saint-Roch-de-Richelieu en 2001




Carte no: 16



Légende

- Risque d'incendie très élevé
- Risque d'incendie élevé
- Risque d'incendie moyen
- Risque d'incendie faible
- Caserne
- Périimètre d'urbanisation
- - - Limite municipale

Schéma de couverture de risques en sécurité incendie



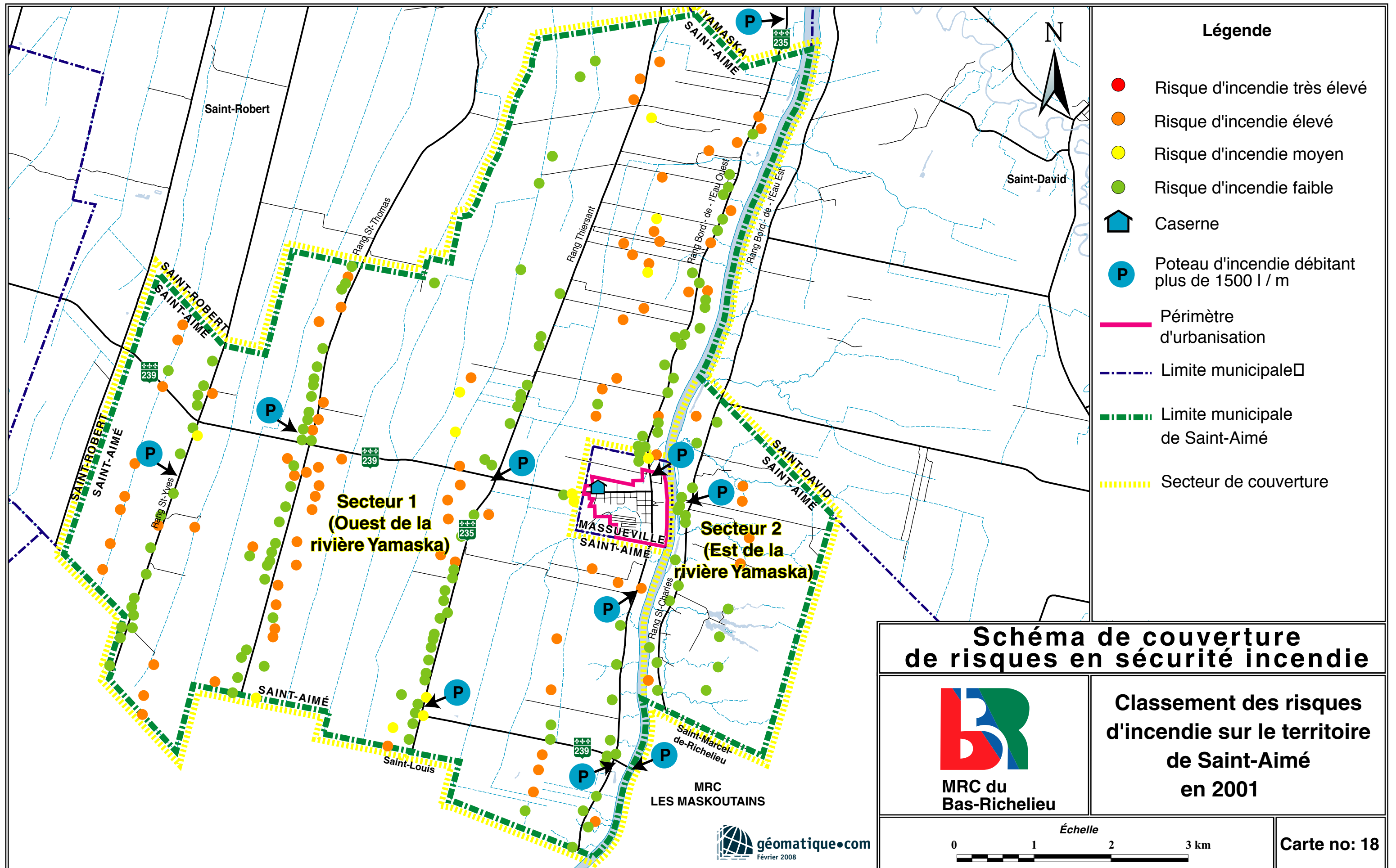
MRC du Bas-Richelieu

Classement des risques d'incendie sur le territoire de Massueville en 2001

Échelle




Carte no: 17



Légende

- Risque d'incendie très élevé
- Risque d'incendie élevé
- Risque d'incendie moyen
- Risque d'incendie faible
- Caserne
- P Poteau d'incendie débitant plus de 1500 l / m
- Périmètre d'urbanisation
- Limite municipale
- Limite municipale de Saint-Aimé
- Secteur de couverture

Schéma de couverture de risques en sécurité incendie

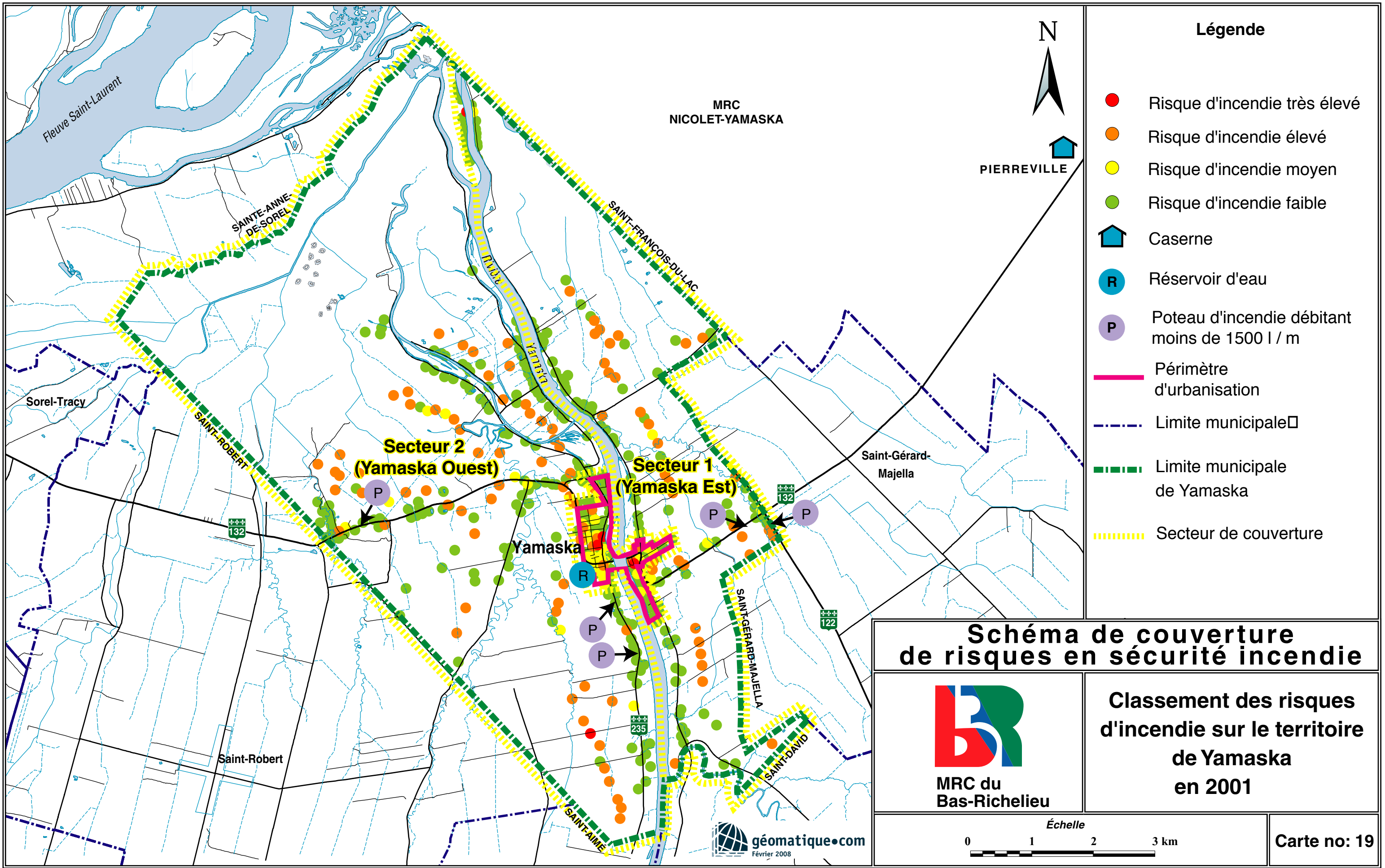


MRC du Bas-Richelieu

Classement des risques d'incendie sur le territoire de Saint-Aimé en 2001




Carte no: 18



Légende

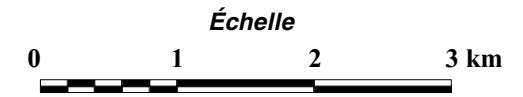
- Risque d'incendie très élevé
- Risque d'incendie élevé
- Risque d'incendie moyen
- Risque d'incendie faible
- Caserne
- R Réservoir d'eau
- P Poteau d'incendie débitant moins de 1500 l / m
- Périmètre d'urbanisation
- Limite municipale
- Limite municipale de Yamaska
- Secteur de couverture

Schéma de couverture de risques en sécurité incendie

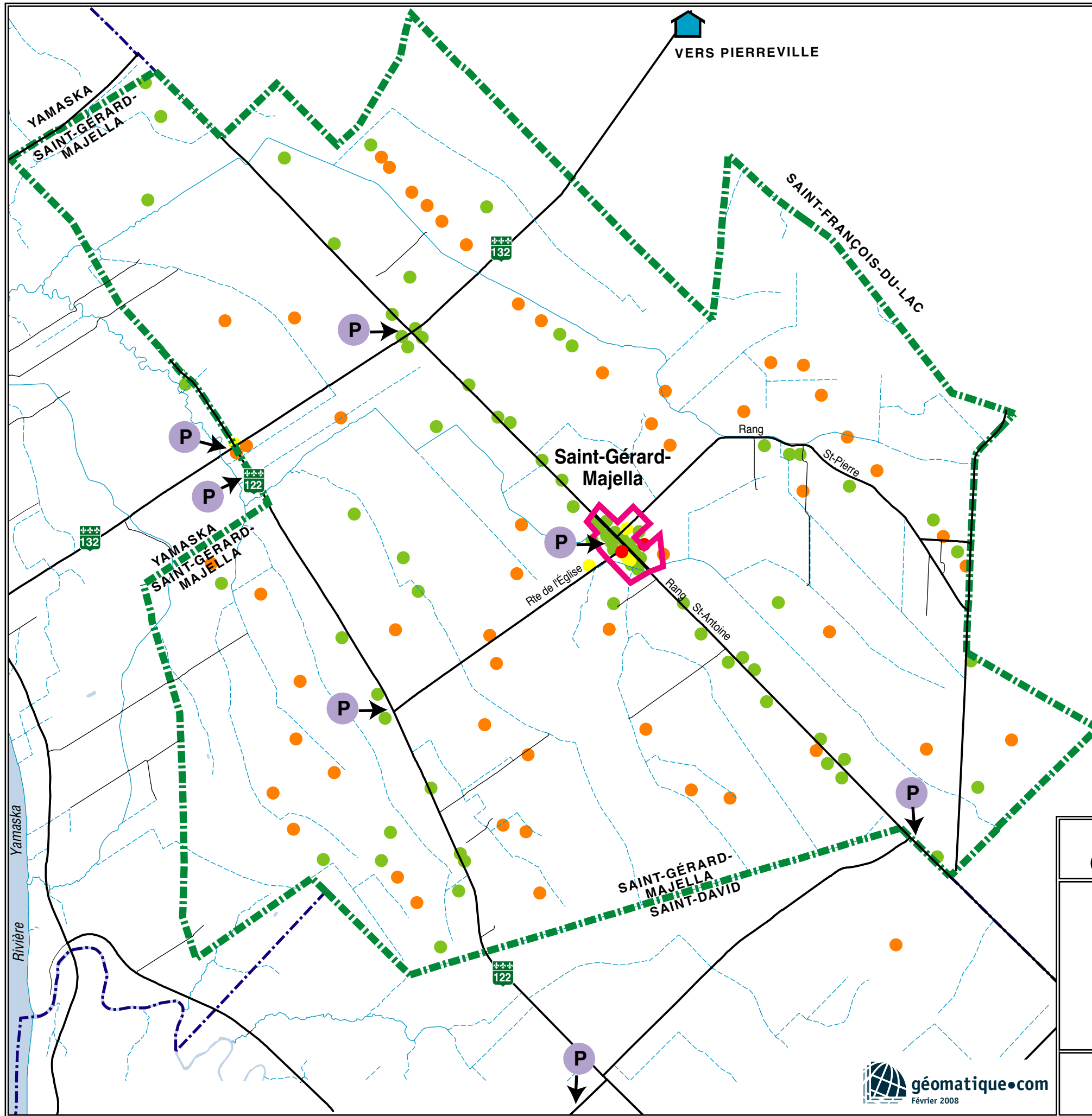


MRC du Bas-Richelieu

Classement des risques d'incendie sur le territoire de Yamaska en 2001




Carte no: 19



Légende

- Risque d'incendie très élevé
- Risque d'incendie élevé
- Risque d'incendie moyen
- Risque d'incendie faible
- Caserne
- P Réseau d'aqueduc débitant moins de 1 500 l/m
- Périmètre d'urbanisation
- Limite municipale
- Limite municipale de Saint-Gérard-Majella

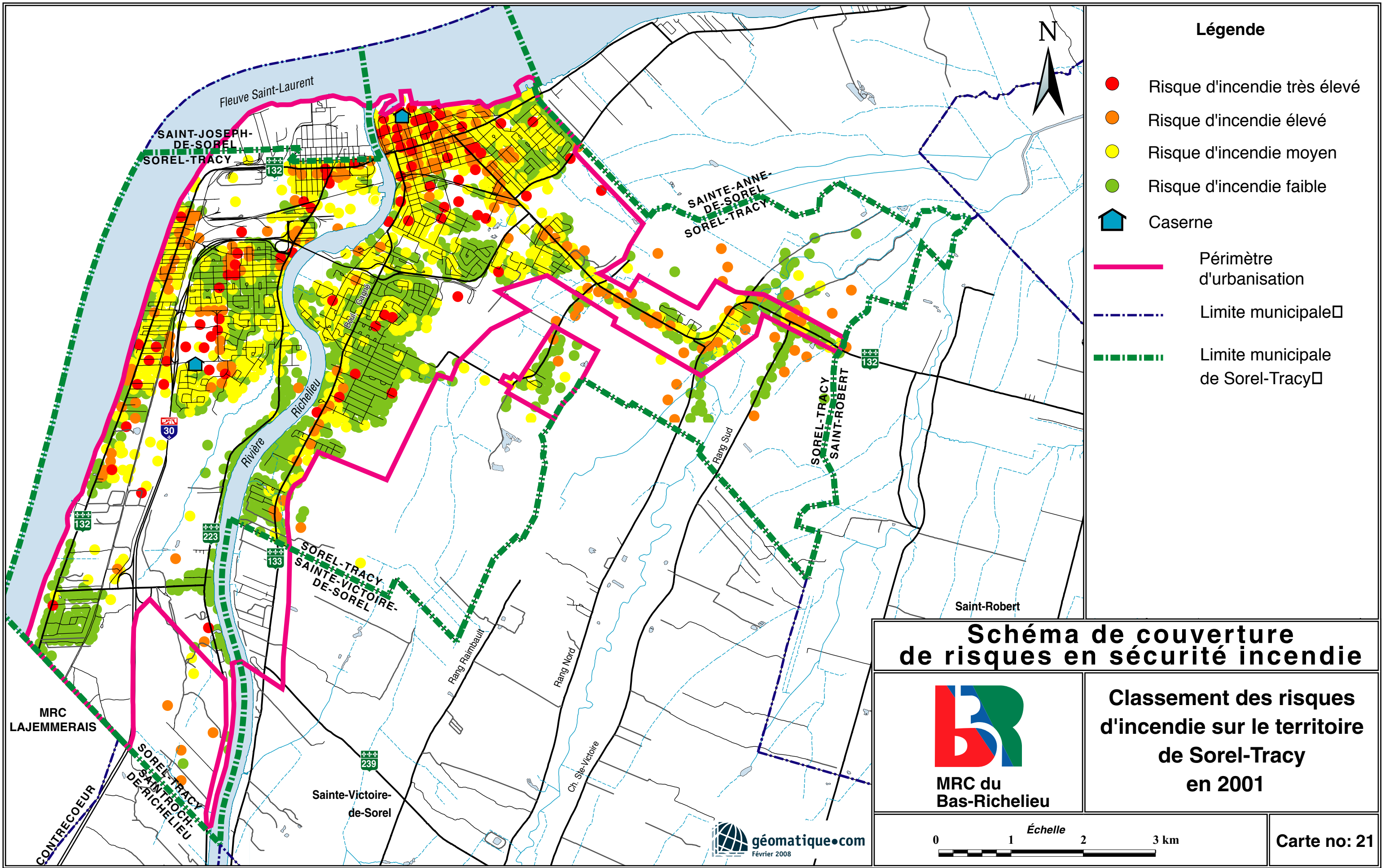
Schéma de couverture de risques en sécurité incendie



MRC du Bas-Richelieu

Classement des risques d'incendie sur le territoire de Saint-Gérard-Majella en 2001






Légende

- Risque d'incendie très élevé
- Risque d'incendie élevé
- Risque d'incendie moyen
- Risque d'incendie faible
- 🏠 Caserne
- Périmètre d'urbanisation
- Limite municipale
- Limite municipale de Sorel-Tracy

Schéma de couverture de risques en sécurité incendie

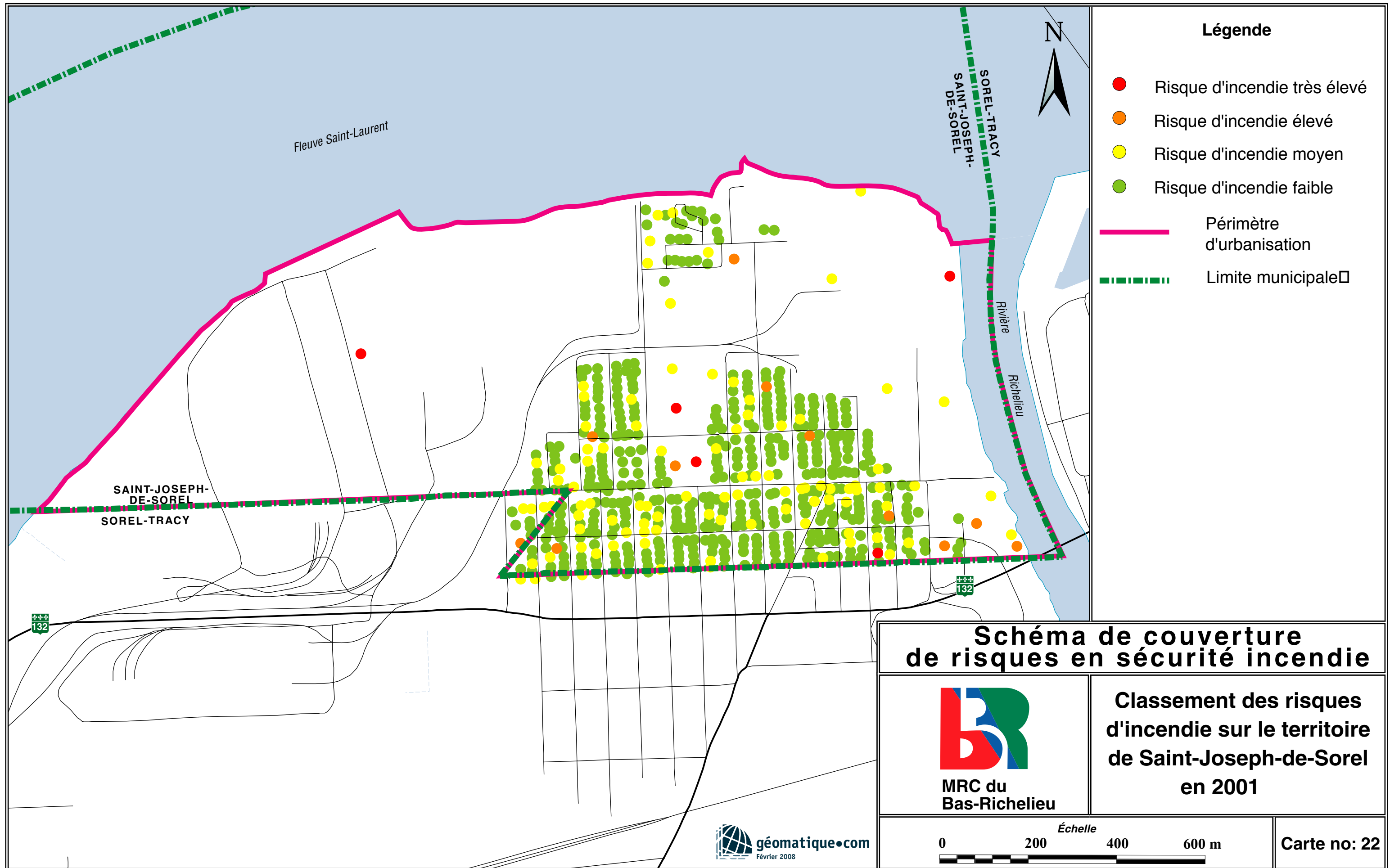


MRC du Bas-Richelieu

Classement des risques d'incendie sur le territoire de Sorel-Tracy en 2001



Carte no: 21



Légende

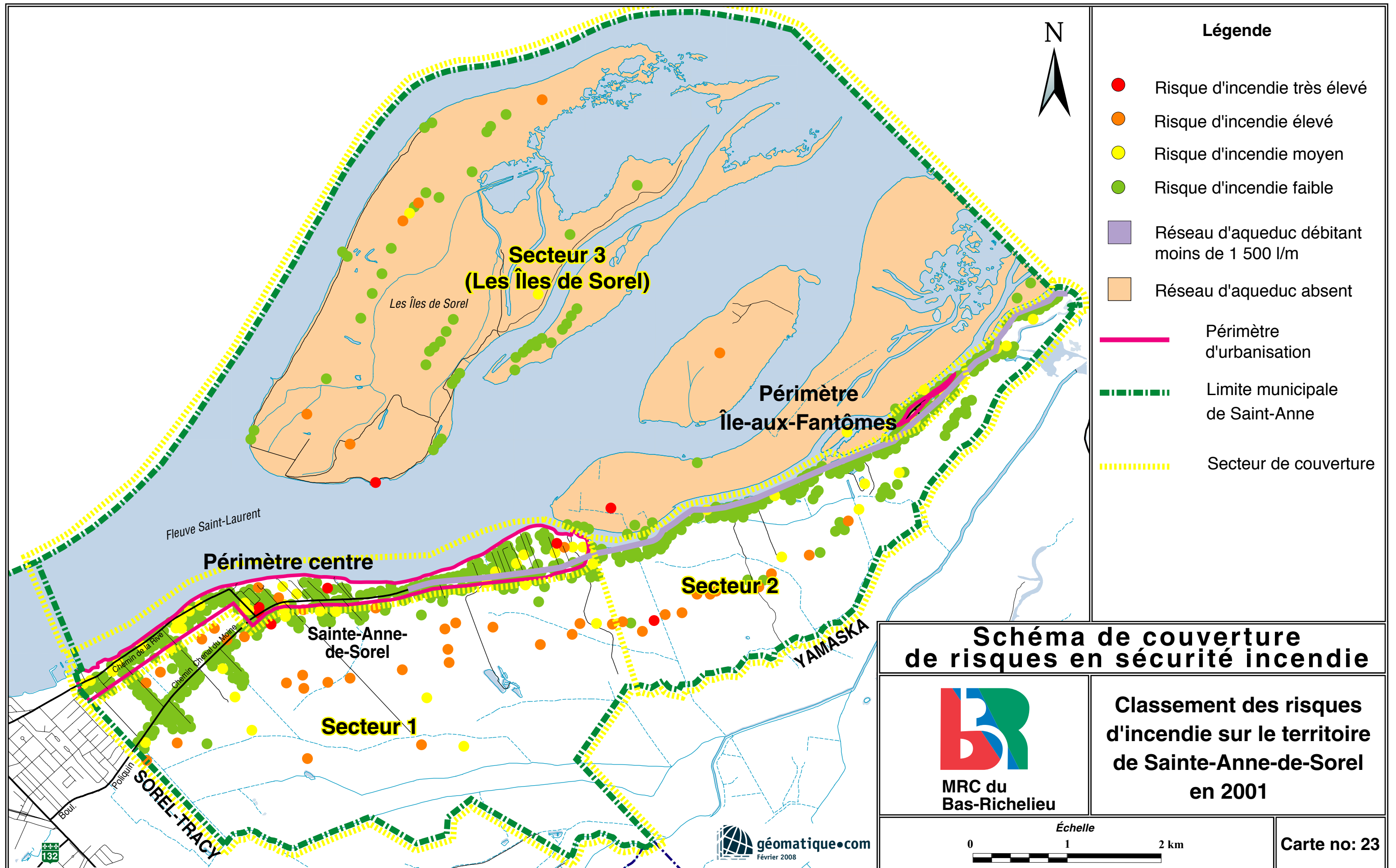
- Risque d'incendie très élevé
- Risque d'incendie élevé
- Risque d'incendie moyen
- Risque d'incendie faible
- Périmètre d'urbanisation
- - - Limite municipale □

Schéma de couverture de risques en sécurité incendie



MRC du Bas-Richelieu

Classement des risques d'incendie sur le territoire de Saint-Joseph-de-Sorel en 2001



Légende

- Risque d'incendie très élevé
- Risque d'incendie élevé
- Risque d'incendie moyen
- Risque d'incendie faible
- Réseau d'aqueduc débitant moins de 1 500 l/m
- Réseau d'aqueduc absent
- Périmètre d'urbanisation
- Limite municipale de Saint-Anne
- Secteur de couverture

Schéma de couverture de risques en sécurité incendie



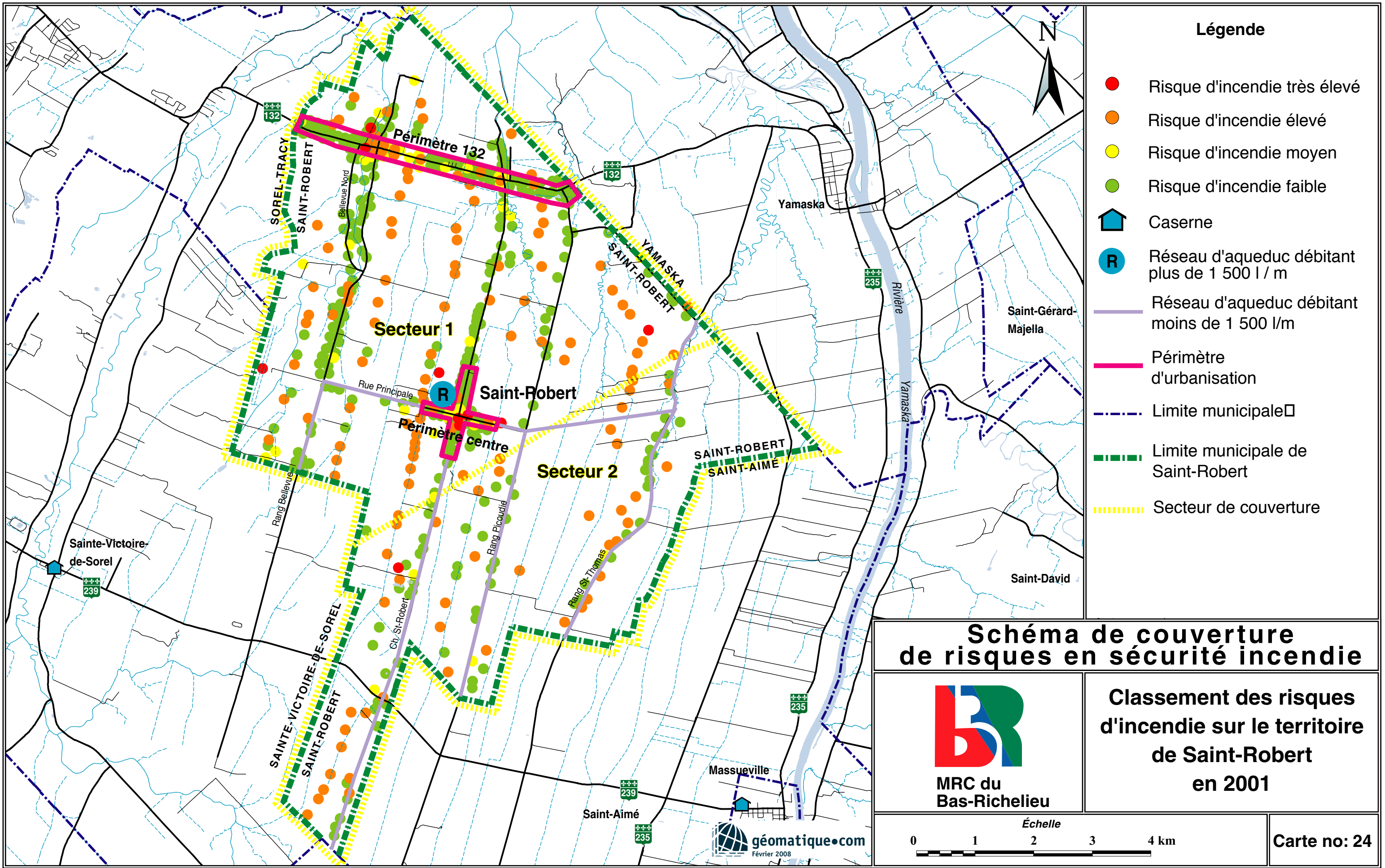
MRC du Bas-Richelieu

Classement des risques d'incendie sur le territoire de Sainte-Anne-de-Sorel en 2001

géomatique.com
Février 2008




Carte no: 23



Légende

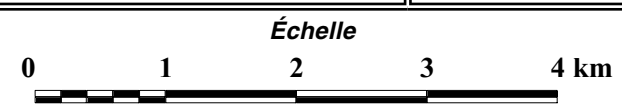
- Risque d'incendie très élevé
- Risque d'incendie élevé
- Risque d'incendie moyen
- Risque d'incendie faible
- 🏠 Caserne
- R Réseau d'aqueduc débitant plus de 1 500 l / m
- Réseau d'aqueduc débitant moins de 1 500 l/m
- Périmètre d'urbanisation
- Limite municipale
- Limite municipale de Saint-Robert
- Secteur de couverture

Schéma de couverture de risques en sécurité incendie

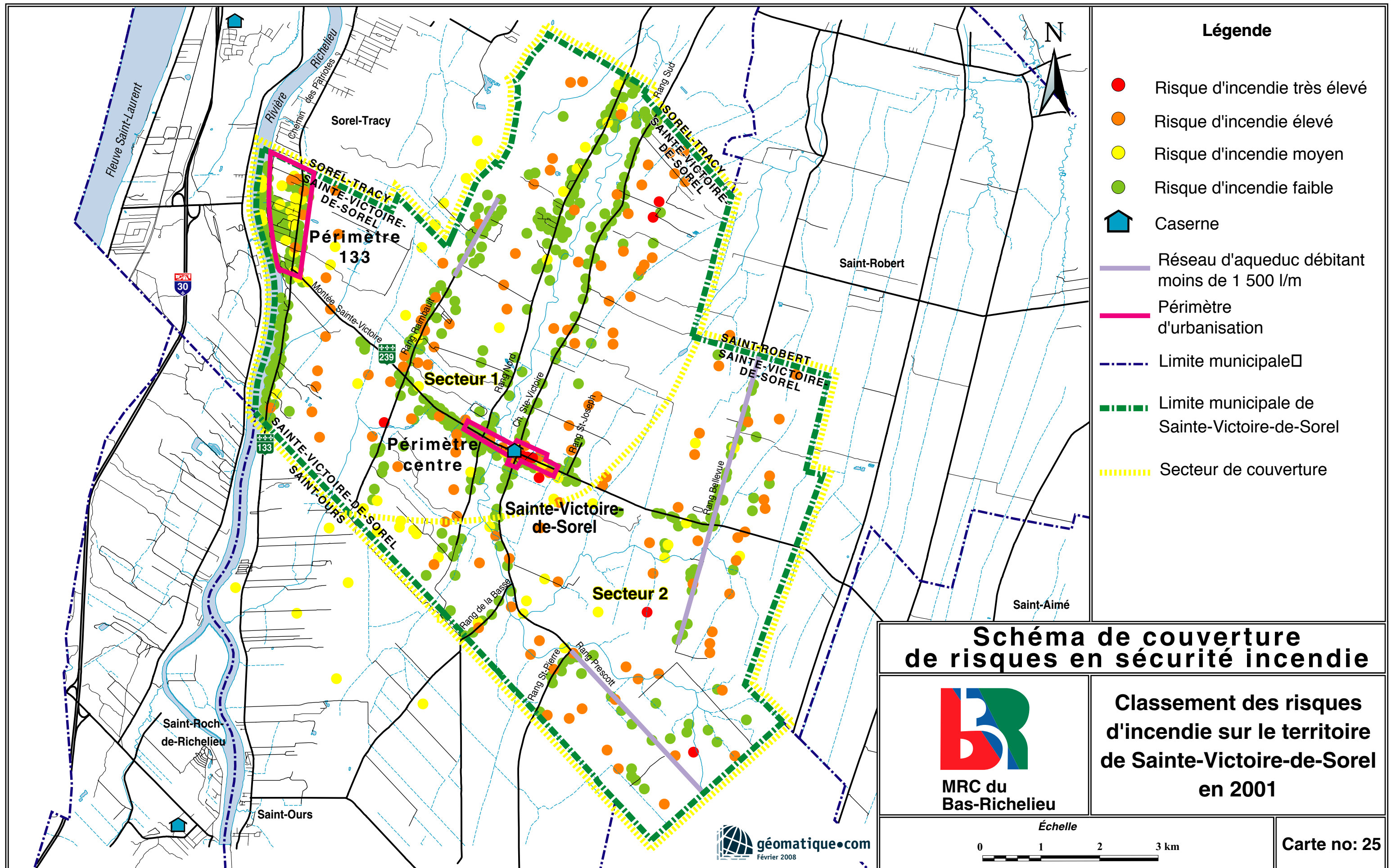


MRC du Bas-Richelieu

Classement des risques d'incendie sur le territoire de Saint-Robert en 2001




Carte no: 24



Légende

- Risque d'incendie très élevé
- Risque d'incendie élevé
- Risque d'incendie moyen
- Risque d'incendie faible
- Caserne
- Réseau d'aqueduc débitant moins de 1 500 l/m
- Périmètre d'urbanisation
- Limite municipale
- Limite municipale de Sainte-Victoire-de-Sorel
- Secteur de couverture

Schéma de couverture de risques en sécurité incendie

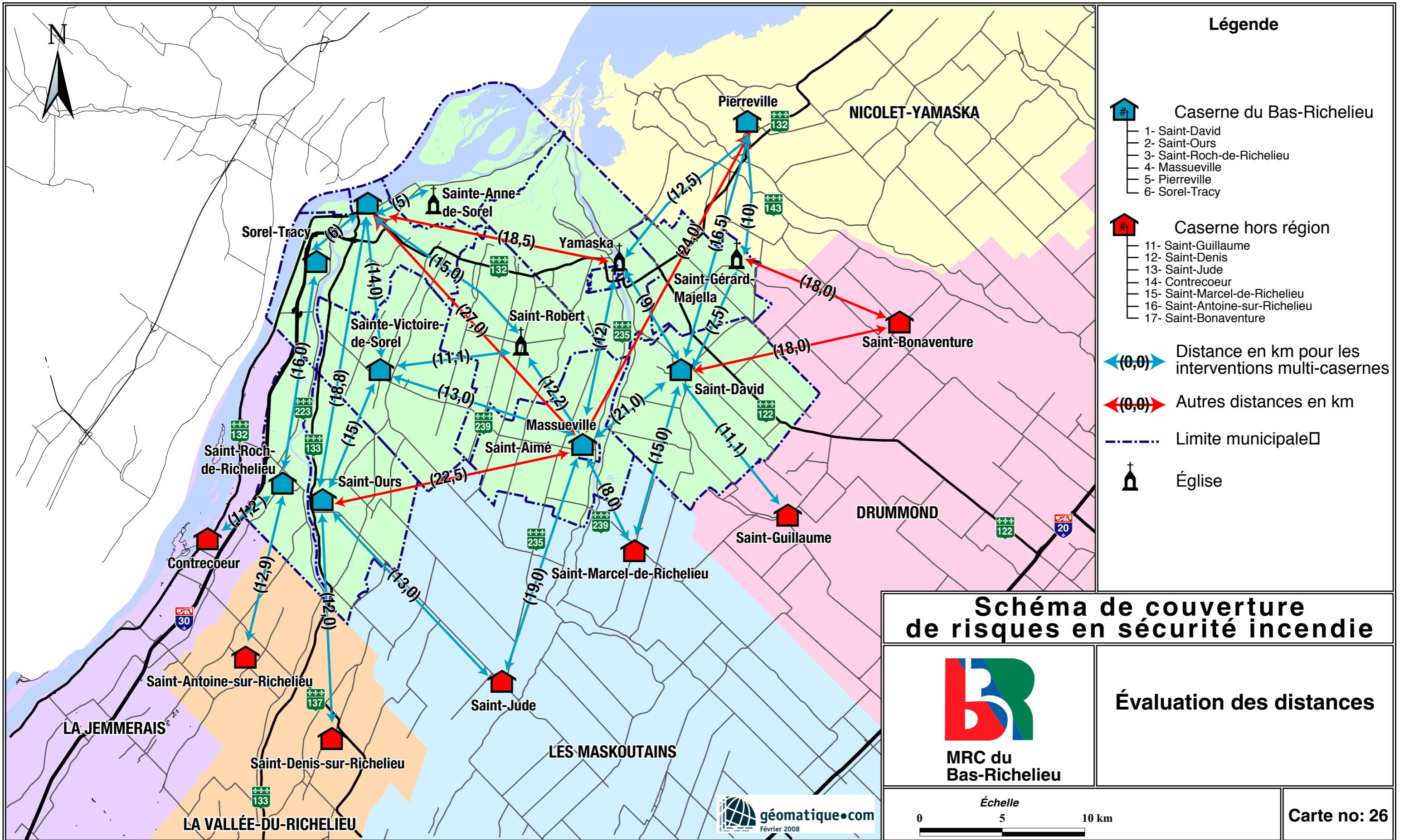


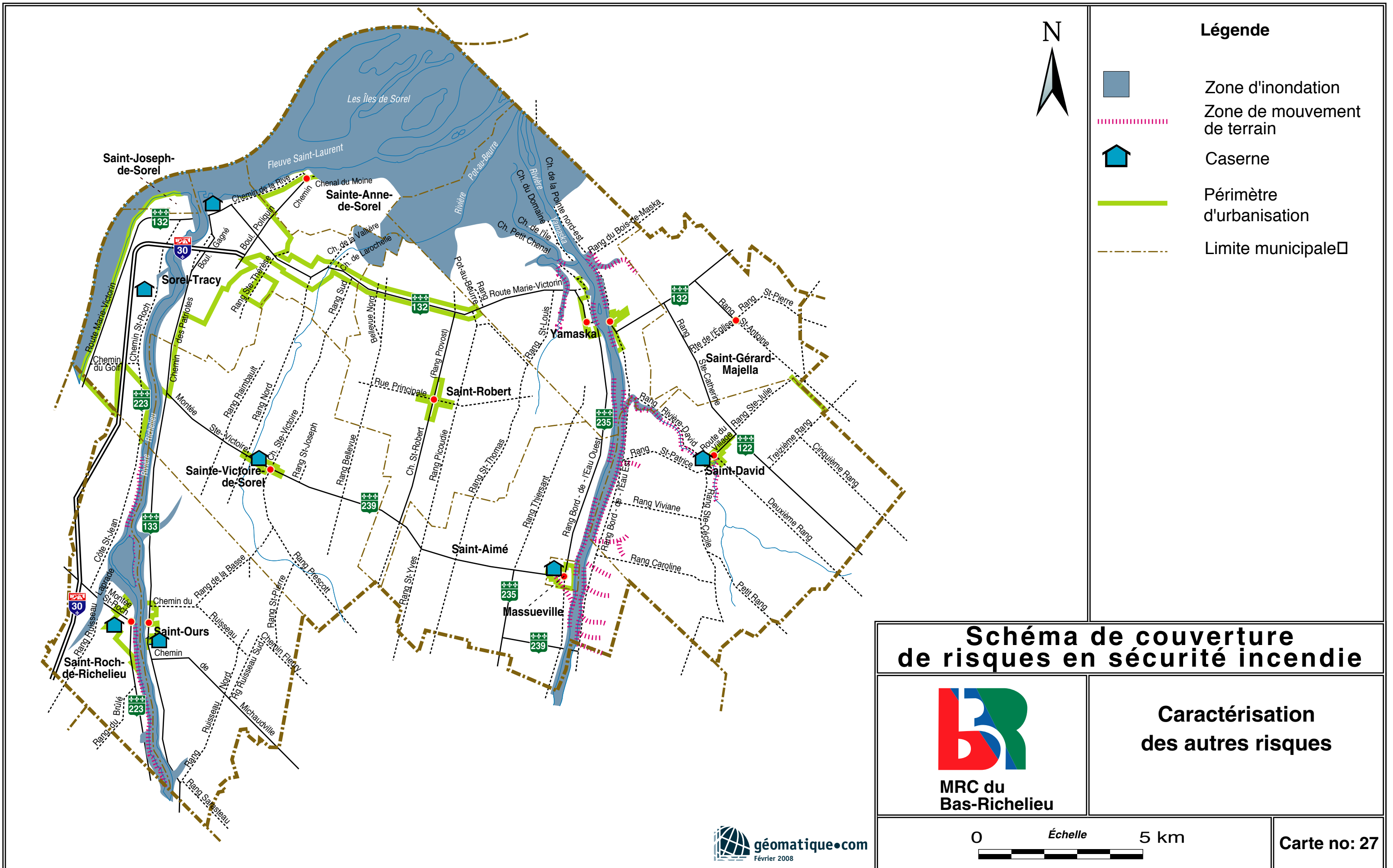
MRC du Bas-Richelieu

Classement des risques d'incendie sur le territoire de Sainte-Victoire-de-Sorel en 2001



Carte no: 25






Légende

- Zone d'inondation
- Zone de mouvement de terrain
- Caserne
- Périmètre d'urbanisation
- Limite municipale □

Schéma de couverture de risques en sécurité incendie

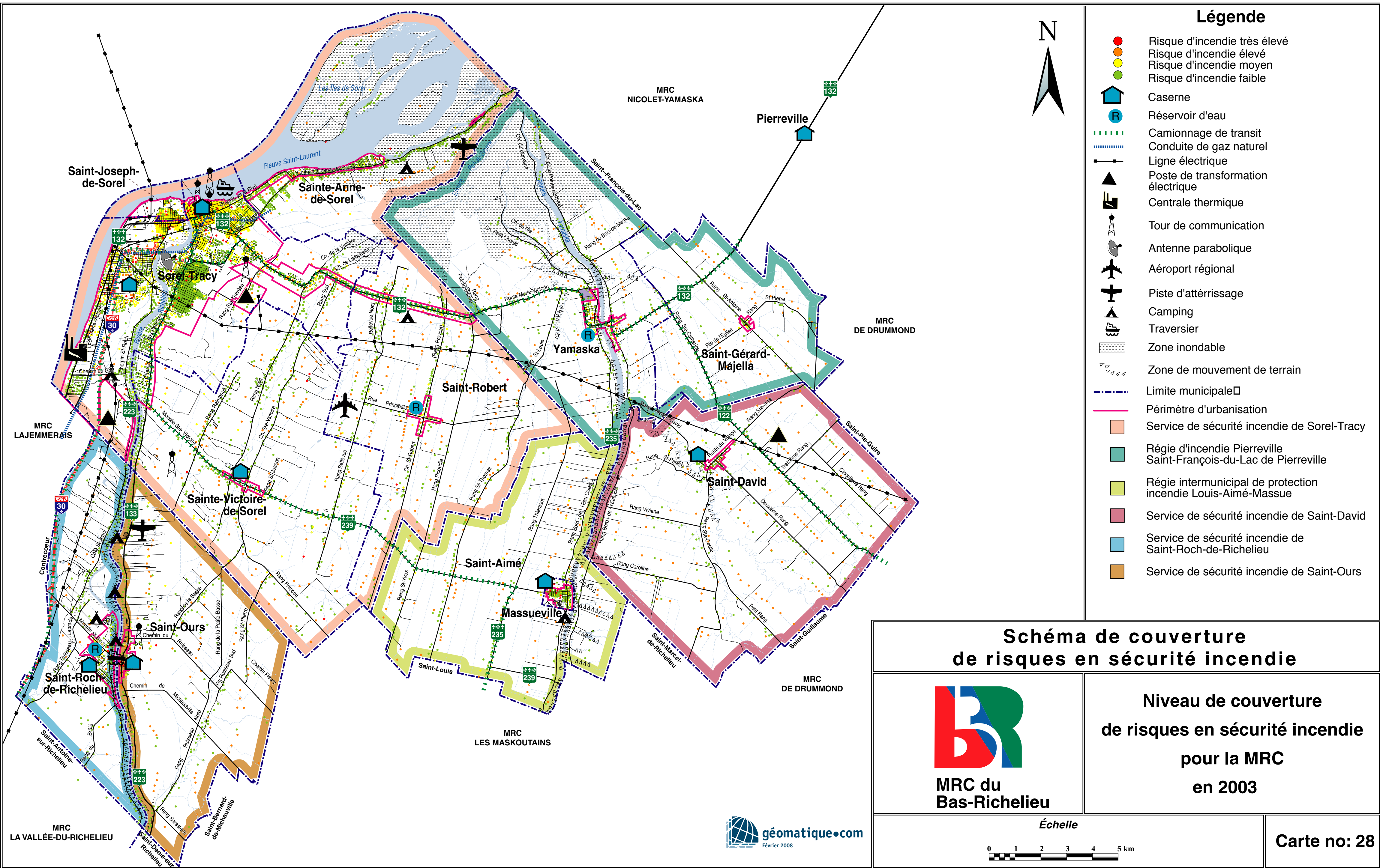


MRC du Bas-Richelieu

Caractérisation des autres risques




Carte no: 27



Légende

- Risque d'incendie très élevé
- Risque d'incendie élevé
- Risque d'incendie moyen
- Risque d'incendie faible
- Caserne
- Réservoir d'eau
- Camionnage de transit
- Conduite de gaz naturel
- Ligne électrique
- Poste de transformation électrique
- Centrale thermique
- Tour de communication
- Antenne parabolique
- Aéroport régional
- Piste d'atterrissage
- Camping
- Traversier
- Zone inondable
- Zone de mouvement de terrain
- Limite municipale
- Périmètre d'urbanisation
- Service de sécurité incendie de Sorel-Tracy
- Régie d'incendie Pierreville
Saint-François-du-Lac de Pierreville
- Régie intermunicipal de protection incendie Louis-Aimé-Massue
- Service de sécurité incendie de Saint-David
- Service de sécurité incendie de Saint-Roch-de-Richelieu
- Service de sécurité incendie de Saint-Ours

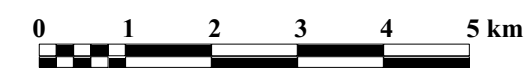
Schéma de couverture de risques en sécurité incendie



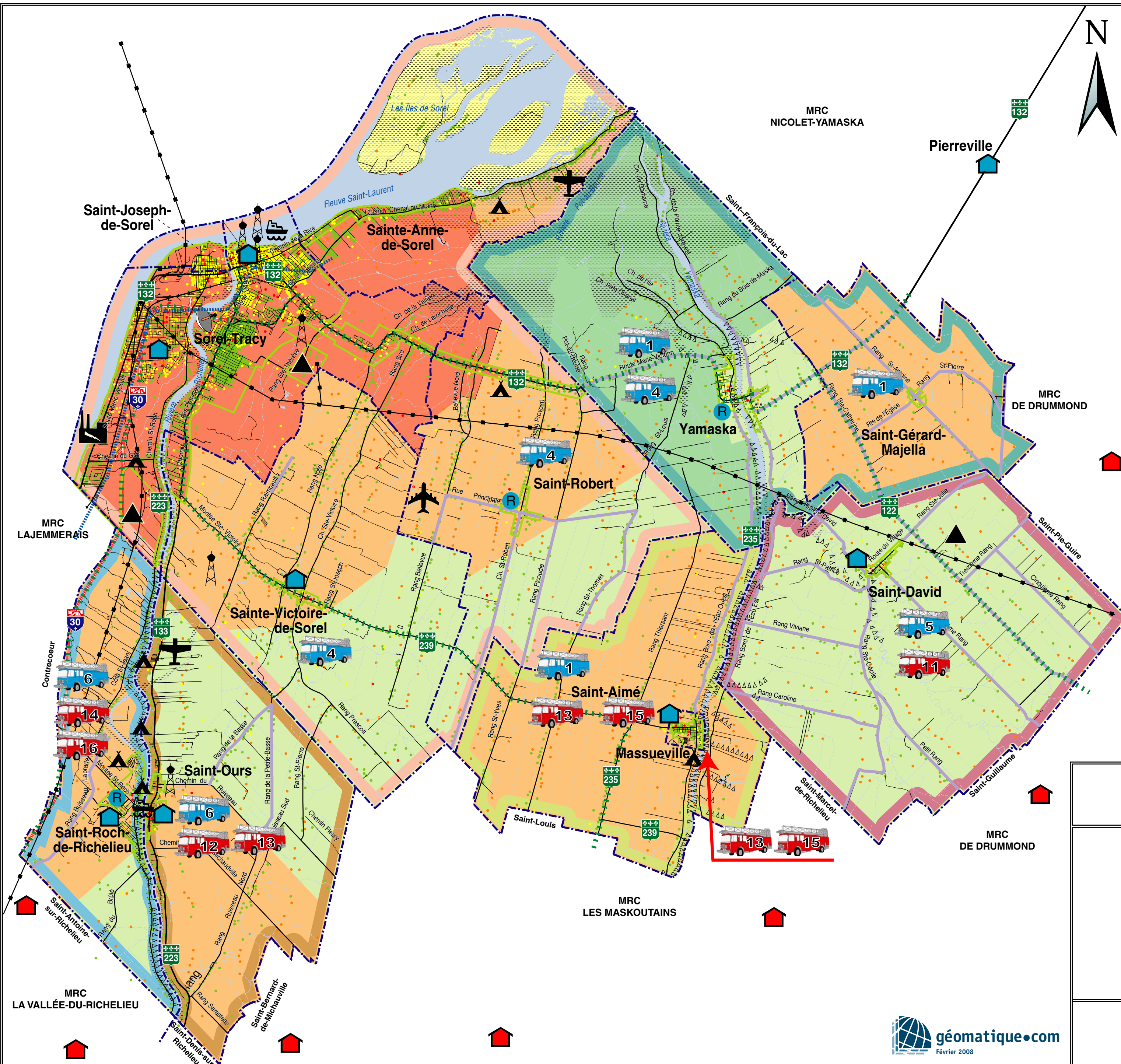
MRC du Bas-Richelieu

Niveau de couverture de risques en sécurité incendie pour la MRC en 2003

Échelle




Carte no: 28



Légende

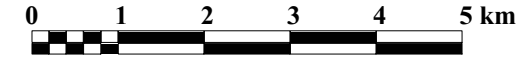
- Risque d'incendie très élevé
- Risque d'incendie élevé
- Risque d'incendie moyen
- Risque d'incendie faible
- Réservoir d'eau débitant plus de 1500 l / m
- Camionnage de transit
- Conduite de gaz naturel
- Ligne électrique
- ▲ Poste de transformation électrique
- Centrale thermique
- Tour de communication
- Antenne parabolique
- Aéroport régional
- Piste d'atterrissage
- Camping
- Traversier
- Zone inondable
- ▲▲▲▲ Zone de mouvement de terrain
- Limite municipale
- Périmètre d'urbanisation
- Service de sécurité incendie de Sorel-Tracy
- Régie d'incendie Pierreville
- Régie intermunicipal de protection incendie Louis-Aimé-Massue
- Service de sécurité incendie de Saint-David
- Service de sécurité incendie de Saint-Roch-de-Richelieu
- Service de sécurité incendie de Saint-Ours
- Temps inférieur à 15 minutes
- Temps inférieur à 20 minutes
- Temps inférieur à 25 minutes
- Temps inférieur à 30 minutes
- Temps inférieur à 1 heure
- Caserne du Bas-Richelieu
 - 1- Saint-David
 - 2- Saint-Ours
 - 3- Saint-Roch-de-Richelieu
 - 4- Massueville
 - 5- Pierreville
 - 6- Sorel-Tracy
- Caserne hors région
 - 11- Saint-Guillaume
 - 12- Saint-Denis
 - 13- Saint-Jude
 - 14- Contrecoeur
 - 15- Saint-Marcel-de-Richelieu
 - 16- Saint-Antoine-sur-Richelieu
 - 17- Saint-Bonaventure
- Intervention en multi-caserne
 - 1- Saint-David
 - 2- Saint-Ours
 - 3- Saint-Roch-de-Richelieu
 - 4- Massueville
 - 5- Pierreville
 - 6- Sorel-Tracy
- Service de sécurité incendie du Bas-Richelieu
 - 1- Saint-David
 - 2- Saint-Ours
 - 3- Saint-Roch-de-Richelieu
 - 4- Massueville
 - 5- Pierreville
 - 6- Sorel-Tracy
- Service de sécurité incendie hors région
 - 11- Saint-Guillaume
 - 12- Saint-Denis
 - 13- Saint-Jude
 - 14- Contrecoeur
 - 15- Saint-Marcel-de-Richelieu
 - 16- Saint-Antoine-sur-Richelieu

Schéma de couverture de risques en sécurité incendie



MRC du Bas-Richelieu

Synthèse optimisée



Échelle

Carte no: 29